

**Kecamatan**  
**KUTA UTARA DALAM ANGKA**  
*Kuta Utara Subdistrict in Figures*  
**2021**





**Kecamatan**  
**KUTA UTARA DALAM ANGKA**  
*Kuta Utara Subdistrict in Figures*

**2021**



**KECAMATAN KUTA UTARA DALAM ANGKA**  
***Kuta Utara Regency in Figures***  
**2021**

ISSN: **2087-6335**

No. Publikasi/*Publication Number*: **51030.2108**

Katalog /*Catalog*: **1102001.5103030**

Ukuran Buku/*Book Size*: **14,8 cm x 21 cm**

Jumlah Halaman/*Number of Pages* : .xxiii + 185 hal/*pages*

Naskah/*Manuscript*:

BPS Kabupaten Badung

*BPS-Statistics of Badung Regency*

Penyunting/*Editor*:

BPS Kabupaten Badung

*BPS-Statistics of Badung Regency*

Gambar Kover/*Cover Design*:

Seksi Integrasi Pengolahan dan Diseminasi Statistik

*Section of Integration Processing and Statistics Dissemination*

Ilustrasi Kover/*Cover Illustration*: Foto Udara Wilayah Kuta Utara/*Aerial Photo of North Kuta Utara*

Diterbitkan oleh/*Published by*:

©BPS Kabupaten Badung/*BPS-Statistics of Badung Regency*

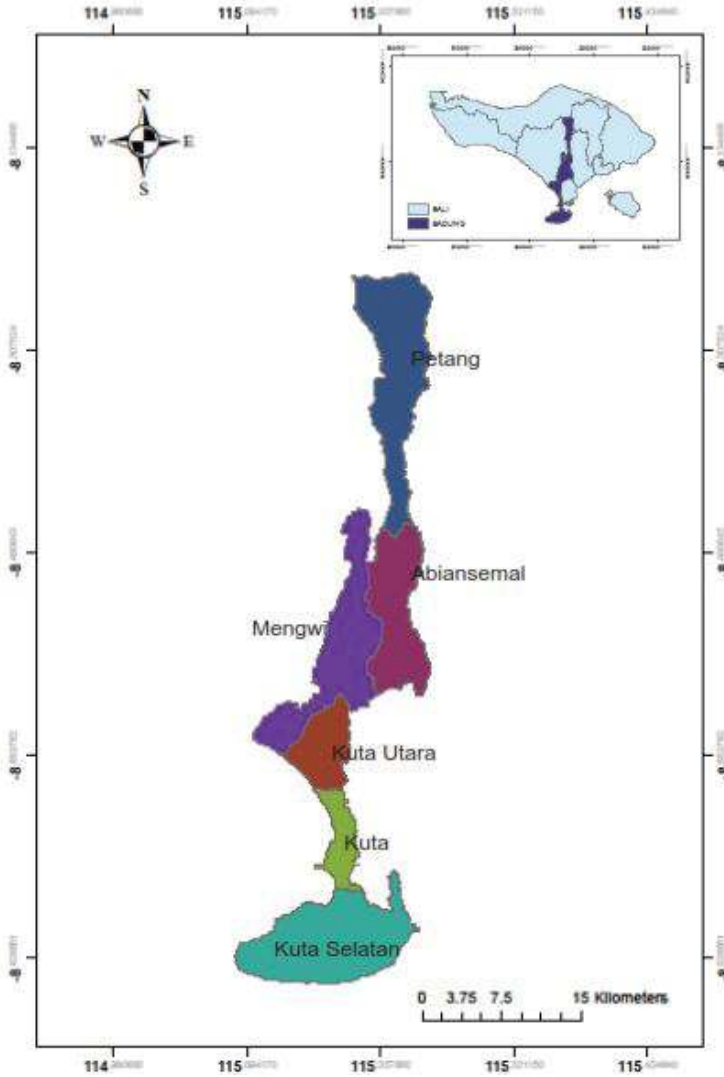
Dicetak oleh/*Printed by*:

Bhineka Karya

Dilarang mengumumkan, mendistribusikan, mengomunikasikan, dan/atau menggandakan sebagian atau seluruh isi buku ini untuk tujuan komersil tanpa izin tertulis dari Badan Pusat Statistik.

*Prohibited to announce, distribute, communicate, and/or copy part or all of this book for commercial purpose without permission from BPS-Statistics Indonesia.*

**PETA WILAYAH KABUPATEN BADUNG**  
**MAP OF BADUNG REGENCY**





**KEPALA BPS KABUPATEN BADUNG**  
**CHIEF STATISTICIAN OF STATISTICS BADUNG REGENCY**



**Dr. Yudi Agusta, M.Sc.**








## KATA PENGANTAR

Kecamatan Kuta Utara Dalam Angka 2021 adalah publikasi tahunan yang berisikan data hasil kegiatan statistik, kompilasi produk administrasi instansi/dinas/lembaga yang ada di Kecamatan Kuta Utara maupun hasil sensus dan survei Badan Pusat Statistik dengan menyajikan data tahun 2020. Data yang disajikan diharapkan dapat mendukung perencanaan maupun pemantauan dan evaluasi penyelenggaraan berbagai kegiatan di segenap aspek kehidupan masyarakat khususnya di Kabupaten Badung. Penghargaan dan ucapan terima kasih yang sebesar-besarnya disampaikan kepada semua pihak atas bantuan dan partisipasinya sehingga dapat terwujud publikasi ini.

Kami akan terus meningkatkan kualitas penyajian data dalam publikasi ini, meskipun dengan segala keterbatasannya. *Softcopy* dan beberapa tabel dalam publikasi ini akan kami unggah pada website kami secepatnya. Website BPS Badung *badungkab.bps.go.id*. Saran dan kritik dari semua pihak kami terima dengan senang hati untuk perbaikan penerbitan di masa yang akan datang.

Mangupura , September 2021  
Kepala BPS  
Kabupaten Badung



**Dr. Yudi Agusta, M.Sc**




## **PREFACE**

*Kuta Utara Subdistrict In Figures 2021 is an annual publication that provides statistical data, mainly from the compilation of administrative product of the Government Institution of Kuta Utara Subdistrict and result of census and survey conducted by BPS – Statistic of Badung Regency presenting 2020 data. Data presented are expected to support the planning, monitoring and evaluation activities in all aspect of Badung Regency community. Appreciation and gratitude expressed to all that concerned for their help and participation in creating of this publication.*

*We will continue to improve the quality of data presentation in this publication, albeit with all its limitations. Softcopy and some tables in this publication will be uploaded on our webiste as soon as possible. Website BPS Badung [www.badungkab.bps.go.id](http://www.badungkab.bps.go.id). Suggestions and criticism from all parties we are gladly accepted for future publishing improvements.*

*Mangupura, September 2021  
Chief Statistician of  
Badung Regency*



**Dr. Yudi Agusta, M.Sc**

## DAFTAR ISI / CONTENTS

	Halaman <i>Page</i>
Kata Pengantar/ <i>Preface</i> .....	vii
Daftar Isi/ <i>Contents</i> .....	ix
Daftar Tabel/ <i>List of Tables</i> .....	xi
Daftar Gambar/ <i>List of Figures</i> .....	xxii
1. Geografi dan Iklim/ <i>Geography and Climate</i> .....	1
2. Pemerintahan/ <i>Government</i> .....	11
3. Penduduk dan Ketenagakerjaan/ <i>Population and Employment</i> .....	19
4. Sosial dan Kesejahteraan Rakyat/ <i>Social and Welfare</i> .....	43
5. Pertanian, Kehutanan, Peternakan, dan Perikanan/ <i>Agriculture, Forestry, Livestock, and Fishery</i> .....	105
6. Industri, Pertambangan, dan Energi/ <i>Industry, Mining, and Energy</i> .....	117
7. Pariwisata/ <i>Tourism</i> .....	143
8. Transportasi dan Komunikasi/ <i>Transportation and Communication</i> .....	159
9. Perbankan, Koperasi, dan Harga-harga/ <i>Banking, Cooperative, dan Prices</i> .....	177



## DAFTAR TABEL/LIST OF TABLES

	Halaman Page
<b>1. GEOGRAFI DAN IKLIM/GEOGRAPHY AND CLIMATE</b>	
1.1 Luas Wilayah Menurut Penggunaan di Kecamatan Kuta Utara, 2020 <i>Land Utilization in Kuta Utara Subdistrict by Villages, 2020</i> .....	8
1.2 Letak, Status, Ketinggian dan Klasifikasi Desa/ Kelurahan di Kecamatan Kuta Utara, 2020 <i>Location, Status, Altitude and Classification of Village/Sub at Kuta Utara Subdistrict, 2020</i> .....	9
<b>2. PEMERINTAHAN/GOVERNMENT</b>	
2.1 Banyaknya Aparat Pemerintahan Menurut Desa/ Kelurahan di Kecamatan Kuta Utara, 2020 <i>The Number of Government Officials by Villages at Kuta Utara Subdistrict, 2020</i> .....	17
<b>3. PENDUDUK DAN KETENAGAKERJAAN/ POPULATION AND EMPLOYMENT</b>	
<b>3.1 PENDUDUK POPULATION</b>	
3.1.1 Penduduk, Laju Pertumbuhan Penduduk, Distribusi Persentase Penduduk, Kepadatan Penduduk, Rasio Jenis Kelamin Menurut Desa/Kelurahan di Kecamatan Kuta Utara, 2020 <i>Population, Population Growth rate, Percentage Distribution of Population, Population Density, and Sex Ratio by Village/Kelurahan in Kuta Utara Subdistrict, 2020</i> .....	26
3.1.2 Jumlah Penduduk Menurut Kelompok Umur dan Jenis Kelamin di Kecamatan Kuta Utara, 2020 <i>Population by Age Group and Sex in Kuta Utara Subdistrict, 2020</i> .....	29
3.2 Penduduk Menurut Kewarganegaraan dan Desa/ Kelurahan di Kecamatan Kuta Utara, 2020 <i>Population by Citizenship and Villages at Kuta Uatara Subdistricts, 2020</i> .....	30

3.3	Mutasi Penduduk Menurut Jenisnya dan Desa/ Kelurahan di Kecamatan Kuta Utara, 2020 <i>Population Mutation Specified by Kind and Villages at Kuta Utara Subdistricts, 2020</i> .....	33
3.4	Banyaknya Bangunan Menurut Penggunaannya dan Desa/Kelurahan di Kecamatan Kuta Utara, 2020 <i>Number of Building by Utility Villages at Kuta Utara Subdistricts, 2020</i>	35
3.5	Jumlah Keluarga yang Menggunakan Air Minum Menurut Sumbernya dan Desa/Kelurahan di Kecamatan Kuta Utara, 2020 <i>Number of Family Using Drinking Water by Source and Villages at Kuta Utara, 2020</i> .....	36
3.6	Jumlah Keluarga Menurut Penggunaan Bahan Bakar Menurut Desa/Kelurahan di Kecamatan Kuta Utara, 2020 <i>Number of Families According to The Use of Fuel by Villages at Kuta Utara Subdistricts, 2020</i> .....	37
3.7	Jumlah Keluarga yang Menikmati Aliran listrik Menurut Daya Dipakai dan Desa/Kelurahan di Kecamatan Kuta Utara, 2020 <i>Number of Families Enjoying Electricity Power by Used and Villages at Kuta Utara Subdistricts, 2020</i> .....	38
3.8	Jumlah Keluarga yang Mendapatkan Aliran Listrik Menurut Pembangkitnya dan Desa/Kelurahan di Kecamatan Kuta Utara, 2020 <i>Number of Families to Get Electricity Flow by State Generator and Villages at Kuta Utara Subdistricts, 2020</i> .....	39
3.9	Banyaknya Penduduk Menurut Sumber Mata Pencapaian Utama dan Desa/Kelurahan di Kecamatan Kuta Utara, 2020 <i>Number of Population by Major State Livelihoods and Villages at Kuta Utara Subdistricts, 2020</i> .....	40
<b>4.</b>	<b>SOSIAL DAN KESEJAHTERAAN RAKYAT/SOCIAL AND WELFARE</b>	
4.1	Banyaknya Gedung Sekolah, Murid, dan Guru Menurut Sekolah dan Desa/Kelurahan di Kecamatan Kuta Utara, 2020 <i>Number of Schools, Teachers, and Students in Kindergarten Under The Ministry of Education and Culture by Subdistrict in Kuta Utara Subdistrict, 2020</i> .....	50

4.2	Banyaknya Sekolah Menurut Jenjang Pendidikan dan Desa/Kelurahan di Kecamatan Kuta Utara, 2020 <i>Number of School by Level of Education and Villages at Kuta Utara Subdistricts, 2020</i> .....	56
4.3	Jumlah Penduduk Menurut Tingkat Pendidikan Tertinggi yang Ditamatkan dan Desa/Kelurahan di Kecamatan Kuta Utara, 2020 <i>Total Population by Highest Level of Education Attainment and Villages at Kuta Utara Subdistricts, 2020</i> .....	59
4.4	Banyaknya Tenaga Kesehatan (Tenaga Medis) Menurut Jenisnya dan Desa/Kelurahan di Kecamatan Kuta Utara, 2020 <i>Number of Health Workers (Medical) by Type and Villages at Kuta Utara Subdistricts, 2020</i> .....	61
4.5	Banyaknya Fasilitas (Sarana) Kesehatan Menurut Jenisnya dan Desa/Kelurahan di Kecamatan Kuta Utara, 2020 <i>Number of Health Facility by Type and Villages at Kuta Utara Subdistricts, 2020</i> .....	63
4.6	Jumlah Panti Asuhan, Penderita Cacat Menurut Jenisnya dan Desa/Kelurahan di Kecamatan Kuta Utara, 2020 <i>Total Orphanage, Disability by Type and Villages at Kuta Utara Subdistricts, 2020</i> .....	64
4.7	Banyaknya Akseptor KB Menurut Kontrasepsi yang Digunakan dan Desa/Kelurahan di Kecamatan Kuta Utara, 2020 <i>Number of Family Planning Acceptors by Contraceptive Used and Villages at Kuta Utara Subdistricts, 2020</i> .....	65
4.8	Banyaknya Tindak Kejahatan Yang Terjadi dan Dilaporkan Ke Polisi Menurut Desa/Kelurahan di Kecamatan Kuta Utara, 2020 <i>Number of Crime Happens and Reported to State Police by Villages at Kuta Utara Subdistricts, 2020</i> .....	67
4.9	Banyaknya Pos Keamanan Menurut Jenisnya dan Desa/Kelurahan di Kecamatan Kuta Utara, 2020 <i>Number of Postal Security by Type and Villages at Kuta Utara Subdistricts, 2020</i> .....	69

4.10	Jumlah Penduduk Menurut Agama dan Desa/ Kelurahan di Kecamatan Kuta Utara, 2020 <i>Total Population based on Religion and Villages at Kuta Utara Subdistricts, 2020</i> .....	72
4.11	Banyaknya Tempat Ibadah Menurut Jenisnya dan Desa/Kelurahan di Kecamatan Kuta Utara, 2020 <i>Number of Worship Places by Type and Villages at Kuta Utara Subdistricts, 2020</i> .....	75
4.12	Banyaknya Keluarga Menurut Desa/Kelurahan dan Jenis Pengguna Listrik di Kecamatan Kuta Utara, 2020 <i>Number of Family by Type Villages and Electricity Users at Kuta Utara Subdistricts, 2020</i> .....	76
4.13	Banyaknya Desa/Kelurahan Menurut Keberadaan Penerangan Jalan Utama Desa/Kelurahan di Kecamatan Kuta Utara, 2018, 2019, dan 2020 <i>Number of Villages by Main Street Lighting at Kuta Utara Subdistricts, 2018, 2019, and 2020</i> .....	77
4.14	Banyaknya Desa/Kelurahan Menurut Jenis Bahan Bakar untuk Memasak yang Digunakan Oleh Sebagian Besar Keluarga di Kecamatan Kuta Utara, 2018, 2019, 2019 <i>Number of Villages by Type of Fuel for Cooking Used by Most Families at Kuta Utara Subdistricts, 2018, 2019, 2020</i> .....	78
4.15	Banyaknya Desa/Kelurahan Menurut Sumber Air Minum Sebagian Besar Keluarga di Kecamatan Kuta Utara, 2018, 2019, 2020 <i>Number of Villages according to Drinking Water Sources for Most Families in Kuta Utara Subdistrict, 2018, 2019, 2020</i> .....	79
4.16	Banyaknya Desa/Kelurahan Menurut Penggunaan Fasilitas Tempat Buang Air Besar Sebagian Besar Keluarga di Kecamatan Kuta Utara, 2018, 2019, 2020 <i>Number of Villages according to the Use of Defecation Facilities for Most Families in Kuta Utara Subdistrict, 2018, 2019, 2020</i> .....	80
4.17	Banyaknya Sekolah Dasar (SD) Menurut Desa/ Kelurahan di Kecamatan Kuta Utara, 2020 <i>Number of Elementary School by Villages at Kuta Utara Subdistricts, 2020</i> .....	81



4.18	Banyaknya Madrasah Ibtidaiyah (MI) Menurut Desa/Kelurahan di Kecamatan Kuta Utara, 2020 <i>Number of Madrasah Ibtidaiyah (MI) by Villages at Kuta Utara Subdistricts, 2020</i> .....	82
4.19	Banyaknya Sekolah Menengah Pertama (SMP) Menurut Desa/Kelurahan di Kecamatan Kuta Utara, 2020 <i>Number of Junior High School by Villages at Kuta Utara Subdistricts, 2020</i> .....	83
4.20	Banyaknya Madrasah Tsanawiyah (MTs) Menurut Desa/Kelurahan di Kecamatan Kuta Utara, 2020 <i>Number of Madrasah Tsanawiyah (MTs) by Villages at Kuta Utara Subdistricts, 2020</i> .....	84
4.21	Banyaknya Sekolah Menengah Atas (SMA) Menurut Desa/Kelurahan di Kecamatan Kuta Utara, 2020 <i>Number of Senior High School by Villages at Kuta Utara Subdistricts, 2020</i> .....	85
4.22	Banyaknya Madrasah Aliyah (MA) Menurut Desa/Kelurahan di Kecamatan Kuta Utara, 2020 <i>Number of Madrasah Aliyah (MA) by Villages at Kuta Utara Subdistricts, 2020</i> .....	86
4.23	Banyaknya Sekolah Menengah Kejuruan (SMK) Menurut Desa/Kelurahan di Kecamatan Kuta Utara, 2020 <i>Number of Vocational high School by Villages at Kuta Utara Subdistricts, 2020</i> .....	87
4.24	Banyaknya Akademi/ Perguruan Tinggi Menurut Desa/Kelurahan di Kecamatan Kuta Utara, 2020 <i>Number of College by Villages at Kuta Utara Subdistricts, 2020</i> .....	88
4.25	Kemudahan untuk Mencapai Sarana Pendidikan Terdekat Bagi Desa/Kelurahan yang Tidak Ada Sarana Pendidikan Menurut Desa/Kelurahan dan Jenjang Pendidikan di Kecamatan Kuta Utara, 2020 <i>Ease of Reaching Nearest Educational Facilities for Villages with No Educational Facilities by Villages and Education Level in Kuta Utara Subdistrict, 2020</i> .....	89
4.26	Banyaknya Sarana Kesehatan Menurut Desa/Kelurahan	

	dan Jenis Sarana Kesehatan di Kecamatan Kuta Utara, 2020 <i>Number of Health Facilities by Villages and Type of Health Facilities in Kuta Utara Subdistrict, 2020</i> .....	91
4.27	Kemudahan untuk Mencapai Sarana Kesehatan Terdekat Bagi Desa/Kelurahan yang Tidak Ada Sarana Kesehatan Menurut Desa/Kelurahan dan Jenjang Sarana Kesehatan di Kecamatan Kuta Utara, 2020 <i>Ease of Reaching Nearest Health Facilities for Villages with No Health Facilities by Villages and Level of Health Facilities in Kuta Utara Subdistrict, 2020</i> .....	93
4.28	Banyaknya Warga Penderita Gizi Buruk Menurut Desa/Kelurahan di Kecamatan Kuta Utara, 2019 dan 2020 .....	95
	<i>Number of People Suffering from Malnutrition by Villages in Kuta Utara Subdistrict, 2019 and 2020</i> .....	95
4.29	Banyaknya Kejadian Bencana Alam Menurut Desa/Kelurahan dan Jenis Bencana Alam di Kecamatan Kuta Utara, 2020 <i>Number of Natural Disasters by Villages and Types of Natural Disasters in Kuta Utara Subdistrict, 2020</i> .....	96
4.30	Banyaknya Korban Jiwa Akibat Bencana Alam Menurut Desa/Kelurahan dan Jenis Bencana Alam di Kecamatan Kuta Utara, 2020 <i>Number of Casualties Due to Natural Disasters by Villages and Types of Natural Disasters in Kuta Utara Subdistrict, 2020</i> .....	99
4.31	Keberadaan Fasilitas/Upaya Antisipasi/Mitigasi Bencana Alam Menurut Desa/Kelurahan di Kecamatan Kuta Utara, 2020 <i>Existence of Facilities / Efforts to Anticipate / Mitigate Natural Disasters by Villages in Kuta Utara Subdistrict, 2020</i> .....	102
4.32	Banyaknya Desa/Kelurahan yang Memiliki Kelompok Kegiatan Olahraga Menurut Jenis Olahraga dan Ketersediaan Fasilitas/Lapangan Olahraga di Kecamatan Kuta Utara, 2020 <i>Number of Villages that Have Sports Activity Groups by Type of Sports and Availability of Sports Facilities in Kuta Utara Subdistrict, 2020</i> .....	104

<b>5.</b>	<b>PERTANIAN, KEHUTANAN, PETERNAKAN, DAN PERIKANAN/ AGRICULTURE, FORESTRY, LIVESTOCK, AND FISHERY</b>	
5.1	Banyaknya Ternak Menurut Jenisnya dan Desa/ Kelurahan di Kecamatan Kuta Utara, 2020 <i>Number of Livestock by Type and Villages at Kuta Utara Subdistricts, 2020</i> .....	112
5.2	Banyaknya Unggas Menurut Jenisnya dan Desa/ Kelurahan di Kecamatan Kuta Utara, 2020 <i>Number of Poultry by Kind and Villages at Kuta Utara Subdistricts, 2020</i>	114
5.3	Banyaknya Embung Desa Menurut Desa/ Kelurahan di Kecamatan Kuta Utara, 2019 dan 2020 <i>Number of Village Embungs by Villages in Kuta Utara Subdistrict, 2019 and 2020</i> .....	115
<b>6.</b>	<b>INDUSTRI, PERTAMBANGAN, DAN ENERGI/ INDUSTRY, MINING, AND ENERGY</b>	
6.1	Banyaknya Industri Sedang Menurut Kelompok Industri dan Desa/Kelurahan di Kecamatan Kuta Utara, 2020 <i>Number of Medium Scale Industries by Group of Industrial and Villages at Kuta Utara Subdistricts, 2020</i> .....	125
6.2	Banyaknya Industri Besar Menurut Kelompok Industri dan Desa/Kelurahan di Kecamatan Kuta Utara, 2020 <i>Number of Large Scale Industries by Group of Industrial and Villages at Kuta Utara Subdistricts, 2020</i> .....	127
6.3	Banyaknya Industri Kecil Menurut Kelompok Industri dan Desa/Kelurahan di Kecamatan Kuta Utara, 2020 <i>Number of Small Scale Industries by Group of Industrial and Villages at Kuta Utara Subdistricts, 2020</i> .....	131
6.4	Banyaknya Industri Kerajinan Rumah tangga Menurut Kelompok Industri dan Desa/Kelurahan di Kecamatan Kuta Utara, 2020 <i>Number of Household Industries by Group of Industrial and Villages at Kuta Utara Subdistricts, 2020</i> .....	135

6.5	Banyaknya Usaha Jasa Perorangan/ RumahTangga Menurut Desa/Kelurahan di Kecamatan Kuta Utara, 2020 <i>Number of Personal Services Business/ Households by Type at Kuta Utara Subdistricts, 2020</i> .....	139
<b>7.</b>	<b>PARIWISATA/TOURISM</b>	
7.1	Banyaknya Tempat Pemasaran/Pasar Menurut Jenisnya dan Desa/Kelurahan di Kecamatan Kuta Utara, 2020 <i>Number of Sites Marketing/Market by Type and Villages at Kuta Utara Subdistricts, 2020</i> .....	151
7.2	Banyaknya Usaha Koperasi Menurut Jenis dan Desa/ Kelurahan di Kecamatan Kuta Utara, 2020 <i>The Number of Cooperative Share Specified by Kind and Villages at Kuta Utara Subdistricts, 2020</i> .....	152
7.3	Jumlah Anggota KUD dan Jenis Usahanya Menurut Desa/Kelurahan di Kecamatan Kuta Utara, 2020 <i>Total Member KUD and Type of Business by Villages at Kuta Utara Subditricts, 2020</i> .....	154
7.4	Banyaknya Sarana dan Prasarana Ekonomi Menurut Desa/ Kelurahan dan Jenisnya di Kecamatan Kuta Utara, 2020 <i>Number of Economic Facilities and Infrastructure by Village and Types in Kuta Utara Subdistrict, 2020</i> .....	155
<b>8.</b>	<b>TRANSPORTASI DAN KOMUNIKASI/ TRANSPORTATION AND COMMUNICATION</b>	
8.1	Banyaknya Hotel Bintang dan Non Bintang Menurut Desa/Kelurahan di Kecamatan Kuta Utara, 2020 <i>Number of Star and Non-Star Hotel by Villages at Kuta Utara Subdistricts, 2020</i> .....	166
8.2	Banyaknya Tenaga Kerja Hotel Bintang dan Non Bintang Menurut Desa/Kelurahan di Kecamatan Kuta Utara, 2020 <i>Number of Manpower Star and Non-Star Hotel by Villages at Kuta Utara Subdistricts, 2020</i> .....	167
8.3	Panjang Jalan Menurut Jenis Jalan dan Desa/	

	Halaman Page
	Kelurahan di Kecamatan Kuta Utara, 2020
	<i>Length of Road by Type and Villages at Kuta Utara Subdistricts, 2020 ..</i> 168
8.4.	Banyaknya Kendaraan Bermotor Menurut Jenis dan Desa/Kelurahan di kecamatan Kuta Utara, 2020 <i>Number of Motor Vehicles by Type and Villages at Kuta Utara Subdistricts, 2020 .....</i> 169
8.5	Banyaknya Kendaraan Tidak bermotor Menurut Jenis dan Desa/Kelurahan di Kecamatan Kuta Utara, 2020 <i>Number of Non Motorized Vehicles by Kind and Villages at Kuta Utara Subdistricts, 2020 .....</i> 171
8.6	Jumlah Menara dan Operator Layanan Komunikasi Telepon Seluler Serta Kondisi Sinyal Telepon Seluler Menurut Desa/Kelurahan di Kecamatan Kuta Utara, 2020 <i>Number of Towers and Cellular Telephone Communication Service Operators and Cellular Phone Signal Conditions by Village in Kuta Utara Subdistrict, 2020 .....</i> 172
8.7	Sarana Transportasi Antar Desa/Kelurahan Menurut Desa/Kelurahan di Kecamatan Kuta Utara, 2020 <i>Inter-Village Transportation Facilities by Village in Kuta Utara Subdistrict, 2020 .....</i> 173
8.8	Kondisi Jalan Darat Antar Desa/Kelurahan Menurut Desa/Kelurahan di Kecamatan Kuta Utara, 2020 <i>Land Road Conditions between Villages by Village in Kuta Utara Subdistrict, 2020.....</i> 174
8.9	Keberadaan Kantor Pos/Pos Pembantu/Rumah Pos dan Perusahaan/Agen Jasa Ekspedisi Swasta Menurut Desa/Kelurahan di Kecamatan Kuta Utara, 2020 <i>The Existence of Post Offices / Auxiliary Posts / Post Houses And Companies / Private Courier Service Agents According to Villages in Kuta Utara Subdistrict, 2020.....</i> 175

<b>9.</b>	<b>PERBANKAN, KOPERASI, DAN HARGA-HARGA/ BANKING, COOPERATIVE, AND PRICES</b>	
9.1	Jumlah Bank Menurut Jenis dan Desa/ Kelurahan di Kecamatan Kuta Utara, 2020 <i>Number of Bank by Kind and Villages at Kuta Utara Subdistricts, 2020.</i>	183
9.2	Banyaknya Sarana Lembaga Keuangan Yang Beroperasi Menurut Desa/Kelurahan dan Jenisnya di Kecamatan Kuta Utara, 2020 <i>Number of Financial Institution Facilities That Operate by Village and Types in Kuta Utara Subdistrict, 2020.....</i>	184
9.3	Banyaknya Koperasi yang Masih Aktif Menurut Desa/ Kelurahan dan Jenis Koperasi di Kecamatan Kuta Utara, 2020 <i>Number of Cooperatives that are Still Active by Village and Types of Cooperatives in Kuta Utara Subdistrict, 2020.....</i>	185



## DAFTAR GAMBAR/LIST OF FIGURES

Halaman  
Page

1.1	Luas Wilayah Menurut Penggunaan di Kecamatan Kuta Utara, 2020 <i>Land Utilization in Kuta Utara Subdistrict by Villages, 2020</i> .....	6
1.2	Letak, Status, Ketinggian dan Klasifikasi Desa/ Kelurahan di Kecamatan Kuta Utara, 2020 <i>Location, Status, Altitude and Classification of Village/Sub at Kuta Utara Subdistrict, 2020</i> .....	7
2.1	Banyaknya Aparat Pemerintahan Menurut Desa/ Kelurahan di Kecamatan Kuta Utara, 2020 <i>The Number of Government Officials by Villages at Kuta Utara Subdistrict, 2020</i> .....	16
3.1	Banyaknya Bangunan Menurut Penggunaannya dan Desa/ Kelurahan di Kecamatan Kuta Utara, 2020 <i>Number of Building by Utility Villages at Kuta Utara Subdistricts, 2020</i> .....	24
3.2	Jumlah Keluarga yang Menggunakan Air Minum Menurut Sumbernya dan Desa/Kelurahan di Kecamatan Kuta Utara, 2020 <i>Number of Family Using Drinking Water by Source and Villages at Kuta Utara, 2020</i> .....	25
4.1	Banyaknya Fasilitas (Sarana) Kesehatan Menurut Jenisnya dan Desa/Kelurahan di Kecamatan Kuta Utara, 2020 <i>Number of Health Facility by Type and Villages at Kuta Utara Subdistricts, 2020</i> .....	48
4.2	Banyaknya Tempat Ibadah Menurut Jenisnya dan Desa/ Kelurahan di Kecamatan Kuta Utara, 2020 <i>Number of Worship Places by Type and Villages at Kuta Utara Subdistricts, 2020</i> .....	49
5.1	Banyaknya Ternak Menurut Jenisnya dan Desa/ Kelurahan di Kecamatan Kuta Utara, 2020 <i>Number of Livestock by Type and Villages at Kuta Utara Subdistricts, 2020</i> .....	110
5.2	Banyaknya Unggas Menurut Jenisnya dan Desa/ Kelurahan di Kecamatan Kuta Utara, 2020 <i>Number of Poultry by Kind and Villages at Kuta Utara Subdistricts, 2020</i> .....	111
6.1	Banyaknya Industri Sedang Menurut Kelompok Industri dan Desa/Kelurahan di Kecamatan Kuta Utara, 2020 <i>Number of Medium Scale Industries by Group of Industrial and Villages at Kuta Utara Subdistricts, 2020</i> .....	123



6.2	Jumlah Pelanggan dan Air Bersih yang Disalurkan Menurut Kecamatan di Kabupaten Badung, 2020 <i>Number of Customers and Distributed Water by Sub District in Badung Regency, 2020</i> .....	124
7.1	Banyaknya Tempat Pemasaran/Pasar Menurut Jenisnya dan Desa/Kelurahan di Kecamatan Kuta Utara, 2020 <i>Number of Sites Marketing/Market by Type and Villages at Kuta Utara Subdistricts, 2020</i> .....	149
7.2	Jumlah Anggota KUD dan Jenis Usahanya Menurut Desa/ Kelurahan di Kecamatan Kuta Utara, 2020 <i>Total Member KUD and Type of Business by Villages at Kuta Utara Subditricts, 2020</i> .....	150
8.1	Banyaknya Hotel Bintang dan Non Bintang Menurut Desa/ Kelurahan di Kecamatan Kuta Utara, 2020 <i>Number of Star and Non-Star Hotel by Villages at Kuta Utara Subdistricts, 2020</i> .....	164
8.2	Panjang Jalan Menurut Jenis Jalan dan Desa/ Kelurahan di Kecamatan Kuta Utara, 2020 <i>Length of Road by Type and Villages at Kuta Utara Subdistricts, 2020</i> .....	165
9.1	Banyaknya Sarana Lembaga Keuangan Yang Beroperasi Menurut Desa/Kelurahan dan Jenisnya di Kecamatan Kuta Utara, 2020 <i>Number of Financial Institution Facilities That Operate by Village and Types in Kuta Utara Subdistrict, 2020</i> .....	181
9.2	Banyaknya Koperasi yang Masih Aktif Menurut Desa/Kelurahan dan Jenis Koperasi di Kecamatan Kuta Utara, 2020 <i>Number of Cooperatives that are Still Active by Village and Types of Cooperatives in Kuta Utara Subdistrict, 2020</i> .....	182

# 01

## **GEOGRAFI DAN IKLIM GEOGRAPHY AND CLIMATE**

**Luas Wilayah Kecamatan Kuta Utara adalah  
33,86 km<sup>2</sup>**

***The area of Kuta Utara Subdistrict is  
33.86 km<sup>2</sup>***





**PENJELASAN TEKNIS**

1. Data terkait rupa bumi merupakan data sekunder yang bersumber dari Jawatan Topografi. Sementara data cuaca dan iklim bersumber dari Balai Besar Meteorologi Klimatologi dan Geofisika.
2. Topografi adalah keadaan muka bumi pada suatu kawasan atau daerah. Puncak adalah bagian paling atas gunung/pegunungan. Lereng adalah bagian dari gunung/pegunungan/bukit yang letaknya di Antara puncak sampai lembah. Lembah adalah daerah rendah diantara dua gunung/pegunungan atau daerah yang mempunyai kedudukan lebih rendah dibandingkan daerah sekitarnya. Lembah di daerah pegunungan lipatan sering disebut slinkin. Lembah di daerah pegunungan patahan disebut graben atau slenk.
3. Dataran adalah bagian atau sisi bidang tanah yang tampak datar rata dan membentang.
4. Dalam berbagai literatur iklim didefinisikan sebagai keragaman keadaan fisik atmosfer dan perubahan iklim didefinisikan sebagai perubahan pada iklim yang dipengaruhi langsung atau tidak langsung oleh aktivitas manusia yang merubah komposisi atmosfer yang akan memperbesar keragaman iklim teramati pada periode

**TECHNICAL NOTES**

1. *Topography statistics are secondary data obtained from the topography Office. Meanwhile data about climate obtained from Meteorological Climatological and Geophysical Office.*
2. *Topography is the state of the earth in a certain area or region. Peak is the highest part of mount/mountain. Slope is part of the two mountain or area that has altitude below its surroundings. Valley is a low area between two mounts/mountains or area that have a position lower than the surrounding areas. Valley in mountainous area is often called syncline. Valley in a mountainous area is called graben fault or slenk. While the valley in the mountainous area is called the valley between the mountains, graben atau slenk.*
3. *Flat is a part or side of parcels of land that looked plane flat and stretches.*
4. *In the literatures climate variability defined as the physical state of the atmosphere and climate change is defined as the change in climate that is influenced directly or indirectly by human activities are changing atmospheric composition which would enlarge the observed climate variability at a sufficiently long period. Statistically climate change is the change in the elements that have a tendency to rise or fall significantly that accompany the daily*

yang cukup panjang. Secara statistik perubahan iklim adalah perubahan unsur-unsurnya yang mempunyai kecenderungan naik atau turun secara nyata yang menyertai keragaman harian musiman maupun siklus.

*variability and seasonal cycles.*

**ULASAN**

BAB 01 menunjukkan tentang Geografi dan Iklim. Dapat dilihat Gambar 1.1 menunjukkan Luas Wilayah menurut Penggunaan di Kecamatan Kuta Utara tahun 2020. Dari data yang diperoleh Kecamatan Kuta Utara dengan luas area 33,86 km<sup>2</sup> didominasi oleh penggunaan lainnya seluas 2.099,76 Ha, penggunaan sawah seluas 1.063,44 Ha, dan penggunaan tanah kering seluas 222,80 Ha.

Pada Gambar 1.2 menunjukkan Letak Status Ketinggian dan Klasifikasi Desa/Kelurahan di Kecamatan Kuta tahun 2020. Didapatkan hasil letak Kecamatan Kuta Utara sebagian daerah pantai dan sebagian bukan pantai dengan status perkotaan dengan ketinggian < 500 dari permukaan laut dan diklasifikasikan sebagai daerah swasembada.

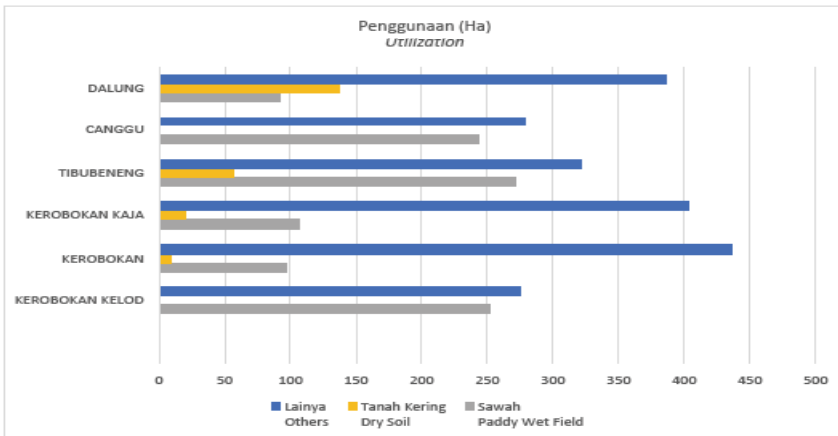
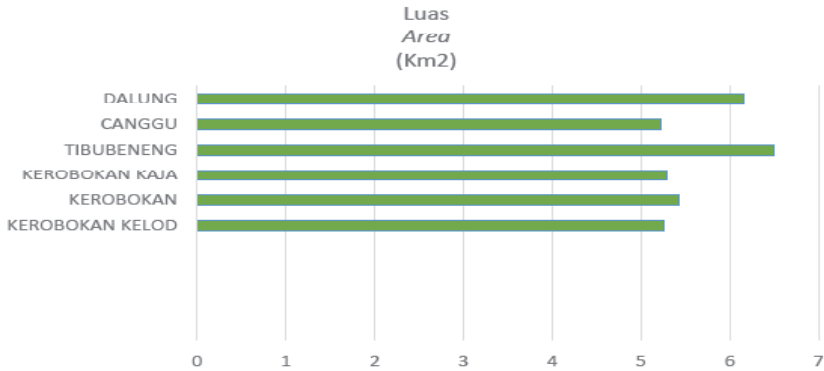
**DESCRIPTION**

*CHAPTER 01 shows about Geography and Climate. It can be seen in Figure 1.1 showing the Area by Use in Kuta Utara Subdistrict in 2020. From the data obtained Kuta Utara Subdistrict with an area of 33,86 km<sup>2</sup> is dominated by other uses in total of 2.099,76 Ha, rice field in total 1.063,44 Ha, and dry soil use in total 222,80 Ha.*

*Figure 1.2 shows the Location Status Altitude and Classification of Villages/ Kelurahan in Kuta Subdistrict in 2020. The results obtained are the location of Kuta Utara Subdistrict partly coastal areas and partly non-coastal areas with urban status with an altitude of <500 above sea level and classified as self-sufficient areas.*

**Gambar** 1.1  
**Figures**

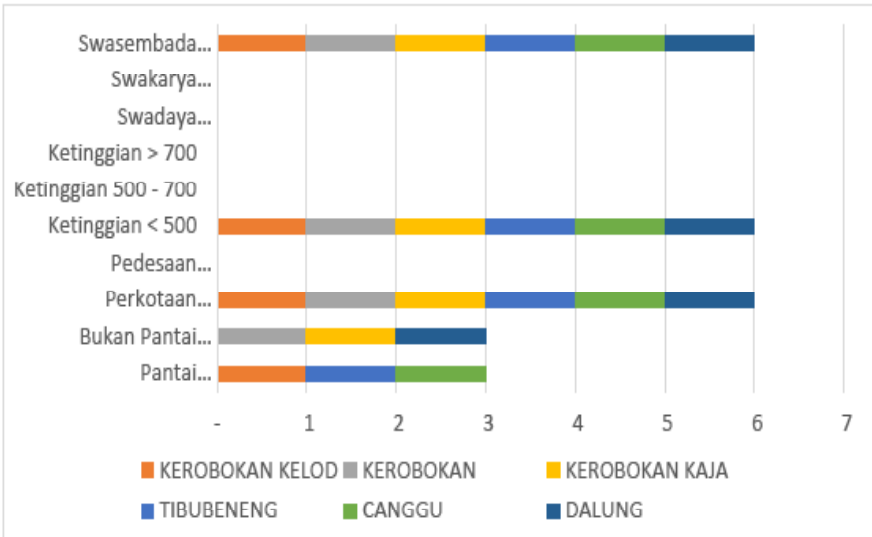
**Luas Wilayah Menurut Penggunaan di Kecamatan Kuta Utara, 2020**  
**Land Utilization in Kuta Utara Subdistrict by Villages, 2020**



Sumber : Perbekel/Lurah  
Source : Village Head

**Gambar** 1.2  
**Figures**

**Letak Status Ketinggian dan Klasifikasi Desa/Kelurahan  
di Kecamatan Kuta Utara, 2020**  
*Location Status Altitude and Classification of Village/Sub  
at Kuta Utara Subdistrict, 2020*



Sumber : Perbekel/Lurah  
Source : Village Head



**Tabel**  
**Table 1.1****Luas Wilayah Menurut Penggunaan di Kecamatan Kuta Utara, 2020**  
**Land Utilization in Kuta Utara Subdistrict by Villages, 2020**

Desa/Kelurahan Villages	Luas Area (Km2)	Penggunaan (Ha) Utilization		
		Sawah Paddy Wet Field	Tanah Kering Dry Soil	Lainnya Others
(1)	(2)	(3)	(4)	(5)
Kerobokan Kelod	5,26	251,49	0,00	274,51
Kerobokan	5,42	97,00	8,80	436,20
Kerobokan Kaja	5,30	107,00	20,00	403,00
Tibubeneng	6,50	272,00	57,00	321,00
Canggu	5,23	243,70	0,00	279,30
Dalung	6,15	92,25	137,00	385,75
<b>Kuta Utara</b>	<b>33,86</b>	<b>1 063,44</b>	<b>222,80</b>	<b>2 099,76</b>

Sumber : Perbekel/Lurah

Source : Village Head

**Tabel**  
**Table** 1.2**Letak Status Ketinggian dan Klasifikasi Desa/Kelurahan di Kecamatan Kuta Utara, 2020**  
**Location Status Altitude and Classification of Village/Kelurahan at Kuta Utara Subdistrict, 2020**

Desa/Kelurahan <i>Village</i>	Letak <i>Location</i>		Status <i>Status</i>	
	Pantai <i>Beach</i>	Bukan Pantai <i>Not Beach</i>	Perkotaan <i>Urban</i>	Perdesaan <i>Rural</i>
(1)	(2)	(3)	(4)	(5)
Kerobokan Kelod	1	-	1	-
Kerobokan	-	1	1	-
Kerobokan Kaja	-	1	1	-
Tibubeneng	1	-	1	-
Canggu	1	-	1	-
Dalung	-	1	1	-
<b>Kuta Utara</b>	<b>3</b>	<b>3</b>	<b>6</b>	<b>-</b>

Sumber : Perbekel/Lurah

Source : *Village Head*

Lanjutan Tabel/*Continued Table 1.2*

Desa/Kelurahan <i>Village</i>	Ketinggian Dari Permukaan Laut <i>Altitude</i>			Klasifikasi Kelurahan <i>Classification</i>		
	< 500	500 - 700	> 700	Swa daya <i>Self Help</i>	Swakarya <i>Developing</i>	Swasembada <i>Supporting</i>
(1)	(6)	(7)	(8)	(9)	(10)	(11)
Kerobokan Kelod	1	-	-	-	-	1
Kerobokan	1	-	-	-	-	1
Kerobokan Kaja	1	-	-	-	-	1
Tibubeneng	1	-	-	-	-	1
Canggu	1	-	-	-	-	1
Dalung	1	-	-	-	-	1
<b>Kuta Utara</b>	<b>6</b>	<b>-</b>	<b>-</b>	<b>-</b>	<b>-</b>	<b>6</b>

Sumber : Perbekel/Lurah

*Source : Village Head*

02

**PEMERINTAHAN  
GOVERNMENT**

**3914**  
orang  
people



**3715**  
orang  
people



***Pegawai Negeri Sipil Perempuan  
Lebih Banyak Dibandingkan  
Pegawai Negeri Sipil Laki-Laki***

***Badung Regency has more  
Female Civil Servants than Male***



**PENJELASAN TEKNIS**

1. Sistem politik di Indonesia didasarkan pada kekuasaan legislatif, eksekutif, dan yudikatif (TriasPolitika).
2. Kekuasaan legislatif dipegang oleh Majelis Permusyawaratan Rakyat (MPR) sebagai lembaga tertinggi negara. Keanggotaan MPR berubah setelah Amandemen UUD 1945 pada periode 1999-2004. Seluruh anggota MPR adalah anggota DPR (Dewan Perwakilan Rakyat) ditambah anggota DPD (Dewan Perwakilan Daerah). Anggota DPR dan DPD dipilih melalui pemilihan umum (pemilu) dan dilantik dalam masa jabatan lima tahun.
3. Anggota Dewan Perwakilan Rakyat Daerah (DPRD) dipilih melalui pemilihan umum (pemilu) dan dilantik dalam masa jabatan lima tahun.
4. Susunan pemerintahan Republik Indonesia periode 2020-2024 terdiri dari presiden, wakil presiden, lembaga tinggi negara, kementerian, setingkat menteri, dan Lembaga Pemerintahan Non Kementerian (LPNK).
5. Lembaga tinggi negara terdiri dari Majelis Permusyawaratan Rakyat (MPR), Dewan Perwakilan Rakyat (DPR), Badan Pemeriksa Keuangan (BPK), dan Mahkamah Agung (MA), Dewan Perwakilan Daerah (DPD) Mahkamah Konstitusi (MK),

**TECHNICAL NOTES**

1. *The political system in Indonesia is based on Trias Politica principle or separation of legislative, executive, and judicative power.*
2. *Legislative power is held by the People's Consultative Assembly (MPR) as the highest institution. The MPR membership changed after the amandement of The 1945 Constitution of The Republic of Indonesia (UUD 1945) during the period 1999-2004. MPR members are all The Indonesian House of Representative (DPR) members plus Regional Representatives Council (DPD). DPR and DPD members are elected through a general election and appointed for a five-years membership.*
3. *Regional House of Representatives (DPRD) members are elected through a general election and appointed for a five-years membership.*
4. *The government structure of the Republic of Indonesia period 2020-2024 consists of president, vice president, state supreme agencies, ministries, ministerial level institutions, and non-ministerial institution.*
5. *State supreme agencies consist of The People's Consultative Assembly, The House of Representative, The Audit Board of the Republic of Indonesia, Supreme Court, Local Councils, Constitutional Court, and Judicial Commission.*

- dan Komisi Yudisial (KY).
6. Desa adalah desa dan desa adat atau yang disebut dengan nama lain, selanjutnya disebut Desa adalah kesatuan masyarakat hukum yang memiliki batas wilayah yang berwenang untuk mengatur dan mengurus urusan pemerintahan, kepentingan masyarakat setempat berdasarkan prakarsa masyarakat, hak asal usul, dan/ atau hak tradisional yang diakui dan dihormati dalam sistem Pemerintahan Negara Kesatuan Republik Indonesia (Undang-Undang Nomor 6 Tahun 2014 tentang Desa).
  7. Kelurahan adalah suatu wilayah yang dipimpin oleh seorang Lurah sebagai perangkat daerah kabupaten dan atau daerah kota di bawah kecamatan (Undang-Undang No. 32 Tahun 2004 tentang Pemerintahan Daerah).
  8. Pegawai negeri sipil (PNS) adalah setiap warga negara Republik Indonesia yang telah memenuhi syarat yang ditentukan, diangkat oleh pejabat yang berwenang dan disertai tugas dalam jabatan negeri, atau disertai tugas negara lainnya, dan digaji berdasarkan peraturan perundang-undangan yang berlaku. PNS terdiri dari PNS pusat dan PNS daerah.
6. *Village is village and custom village or that is called by other terms, hereinafter referred to as the village is the unity of the legal community who have territorial boundaries that are authorized to regulate and manage government affairs, the interest of local communities based on community initiatives, the origin and local customs that are acknowledged and respected within the unitary System of Government Republic of Indonesia (Law No. 6 Year 2014 about Village).*
  7. *Kelurahan is an area that is led by a sub-district head (Lurah) as an apparatus of regency and or city under the district (Law No. 32 Year 2004 about Local Governmental).*
  8. *Civil servants (PNS) is every citizen of the Republic of Indonesia which have been determined eligible, be appointed by the competent authority and assigned the task in a country office, or charge of any other country, and are paid based on legislation and regulations. PNS consists of the central and regional civil servants.*

**ULASAN**

BAB 02 menunjukkan tentang Pemerintah. Pada Gambar 2.1 menunjukkan banyaknya aparat pemerintahan menurut desa/kelurahan di Kecamatan Kuta Utara tahun 2020 dengan jumlah sebanyak 186 orang yang diklasifikasikan sebagai berikut: perbekel/lurah 6 orang, sekretaris desa/kelurahan 6 orang, kelian banjar 89 orang, kaur/kasi 29 orang dan tenaga administrasi sejumlah 56 orang.

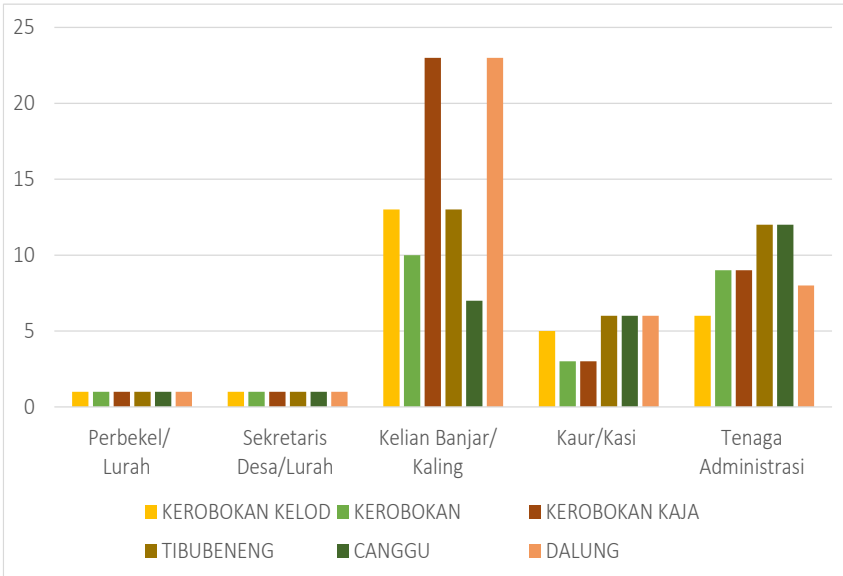
**DESCRIPTION**

*CHAPTER 02 shows the Government. Figure 2.1 shows the number of government officials by village in North Kuta District in 2020 with a total of 186 people which are classified as follows: 6 Village Head, 6 secretary of Village Head, 89 Chief of Local Neighborhood, 29 section and 56 administration staff.*



**Gambar** 2.1  
**Figures**

**Banyaknya Aparat Pemerintahan Menurut Desa/  
Kelurahan di Kecamatan Kuta Utara, 2020**  
*The Number of Government Officials by Villages at Kuta  
Utara Subdistrict, 2020*



Sumber : Perbekel/Lurah  
Source : Village Head

**Tabel**  
**Table 2.1****Banyaknya Aparat Pemerintahan Menurut Desa/  
Kelurahan di Kecamatan Kuta Utara, 2020**  
*The Number of Government Officials by Villages at Kuta  
Utara Subdistrict, 2020*

<b>Desa/Kelurahan Village</b>	<b>Perbekel/ Lurah Village Head</b>	<b>Sekretaris Desa/ Lurah Secretary of Village Head</b>	<b>Kelian Banjar/ Kaling Chief of Local Neighborhood</b>
(1)	(2)	(3)	(4)
Kerobokan Kelod	1	1	13
Kerobokan	1	1	10
Kerobokan Kaja	1	1	23
Tibubeneng	1	1	13
Canggu	1	1	7
Dalung	1	1	23
<b>Kuta Utara</b>	<b>6</b>	<b>6</b>	<b>89</b>

Sumber : Perbekel/Lurah  
Source : Village Head

Lanjutan Tabel/*Continued Table 2.1*

<b>Desa/Kelurahan Village</b>	<b>Kaur/Kasi Section</b>	<b>Tenaga Administrasi Administration Staff</b>	<b>Jumlah Total</b>
(1)	(5)	(6)	(7)
Kerobokan Kelod	5	6	26
Kerobokan	3	9	24
Kerobokan Kaja	3	9	37
Tibubeneng	6	12	33
Canggu	6	12	27
Dalung	6	8	39
<b>Kuta Utara</b>	<b>29</b>	<b>56</b>	<b>186</b>

Sumber : Perbekel/Lurah

Source : *Village Head*

# 03

## PENDUDUK DAN KETENAGAKERJAAN POPULATION AND EMPLOYMENT



**Tingkat Pengangguran Terbuka (TPT) di Kabupaten Badung meningkat dari 0,38 % di tahun 2019 menjadi 6,92% di tahun 2020**

***Open Unemployment Rate (TPT) in Badung Regency increased from 0.38% in 2019 to 6.92% in 2020***





**PENJELASAN TEKNIS****TECHNICAL NOTES**

1. Sumber utama data kependudukan adalah sensus penduduk yang dilaksanakan setiap sepuluh tahun sekali. Sensus penduduk telah dilaksanakan sebanyak tujuh kali sejak Indonesia merdeka, yaitu tahun 1961, 1971, 1980, 1990, 2000, 2010 dan 2020. Di dalam sensus penduduk, pencacahan dilakukan terhadap seluruh penduduk yang berdomisili di wilayah teritorial Indonesia termasuk warga negara asing kecuali anggota korps diplomatik negara sahabat beserta keluarganya. Metode pengumpulan data dalam sensus dilakukan dengan wawancara antara petugas sensus dengan responden dan juga melalui e-census. Pencatatan penduduk menggunakan konsep usual residence, yaitu konsep di mana penduduk biasa bertempat tinggal. Bagi penduduk yang bertempat tinggal tetap dicacah di mana mereka biasa tinggal, sedangkan untuk penduduk yang tidak bertempat tinggal tetap dicacah di tempat di mana mereka ditemukan petugas sensus pada malam 'Hari Sensus'. Termasuk penduduk yang tidak bertempat tinggal tetap adalah tuna wisma, awak kapal berbendera Indonesia, penghuni perahu/rumah apung, masyarakat terpencil/ terasing,

1. *The main source of population data is the population census which is carried out every ten years. Population censuses have been held seven times since Indonesia's independence, namely in 1961, 1971, 1980, 1990, 2010 and 2020. In the population census, enumerations were conducted on all residents residing in Indonesia's territorial territory including foreign nationals except members of the diplomatic corps friendly countries and their families. The data collection method in the census is done by interviewing the census officer with the respondent and also through e-census. Population registration uses the concept of usual residence, which is the concept where ordinary residents reside. For residents who reside remain enumerated where they used to live, while for residents who do not reside remain enumerated at the place where they were found by census officers on the eve of 'Census Day'. Including residents who do not reside permanently are homeless, the crew Indonesian flag, boat dwellers/ floating houses, remote/isolated communities, and refugees. For those who have permanent residence and are traveling outside the area for more than six months, are not enumerated at their place of residence, but are enumerated at*

dan pengungsi. Bagi mereka yang mempunyai tempat tinggal tetap dan sedang bepergian ke luar wilayah lebih dari enam bulan, tidak dicacah di tempat tinggalnya, tetapi dicacah di tempat tujuannya. Untuk tahun yang tidak dilaksanakan sensus penduduk, data kependudukan diperoleh dari hasil proyeksi penduduk. Proyeksi penduduk merupakan suatu perhitungan ilmiah yang didasarkan pada asumsi dari komponen-komponen perubahan penduduk, yaitu kelahiran, kematian, dan migrasi. Proyeksi penduduk Indonesia 2010/2035– menggunakan data dasar penduduk hasil SP2010.

2. Penduduk Indonesia adalah semua orang yang berdomisili di wilayah teritorial Indonesia selama 6 bulan atau lebih dan atau mereka yang berdomisili kurang dari 6 bulan tetapi bertujuan menetap.
3. Laju pertumbuhan penduduk adalah angka yang menunjukkan persentase penambahan penduduk dalam jangka waktu tertentu.
4. Kepadatan penduduk adalah rasio banyaknya penduduk per kilometer persegi.

*where the population census was not carried out, population data was obtained from the results of population projections. Population projection is a scientific calculation based on the assumptions of the components of population change, namely birth, death, and migration. Projection of Indonesian population in 2010/2035 using population base data from SP2010.*

2. *Indonesian population are all people who have been domiciled in the territory of Indonesia for 6 months or more and or those who have been domiciled for less than 6 months but aim to settle.*
3. *The population growth rate is a number that shows the percentage of population growth over a period of time.*
4. *Population density is the ratio of the number of inhabitants per square kilometer.*

**ULASAN**

BAB 03 menampilkan tentang Penduduk dan Ketenagakerjaan. Tabel lainnya menampilkan data seperti penyaluran sumber air, sumber listrik dan perpindahan penduduk. Pada Gambar 3.1 ditampilkan banyaknya bangunan menurut penggunaannya. Rata-rata penggunaan bangunan di Kecamatan Kuta Utara digunakan untuk tempat tinggal dengan total 38,534 tempat tinggal, 4,613 toko, 2,217 industri, 76 penginapan dan 1,767 bangunan lainnya.

Gambar 3.2 ditampilkan jumlah keluarga yang menggunakan air minum menurut sumbernya. Di Kecamatan Kuta Utara terdapat 18,670 keluarga dan sebagian besar 9,415 keluarga menggunakan sumber air minum lainnya, 5,856 keluarga menggunakan PAM, 2,664 keluarga menggunakan pompa air, 335 keluarga menggunakan sumur dan 400 keluarga mengandalkan mata air sebagai sumber air minum.

**DESCRIPTION**

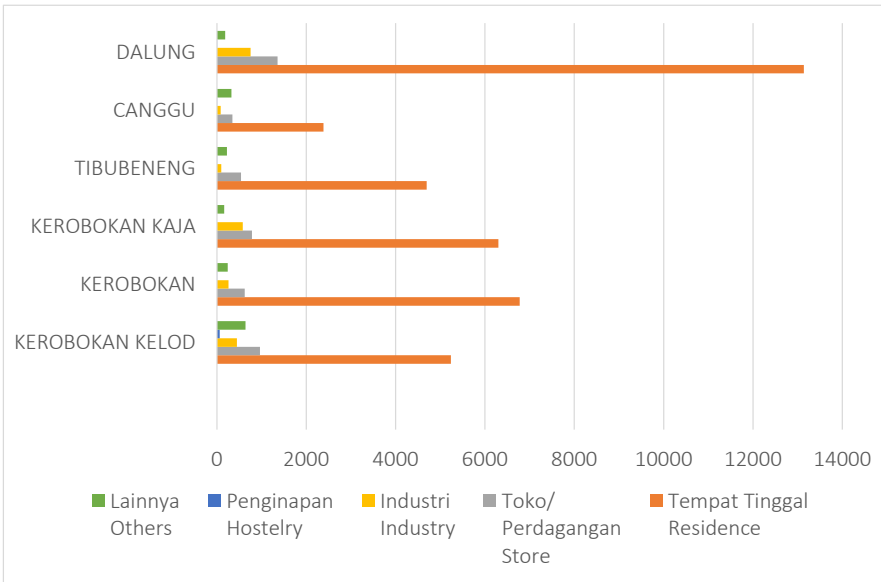
*CHAPTER 03 presents about Population and Employment. Other tables display data such as distribution of water sources, electricity sources and population movements. Figure 3.1 shows the number of buildings according to their use. The average use of buildings in North Kuta Subdistrict is used for residence with a total of 38,534 residences, 4,613 shops, 2,217 industries, 76 hostelries and 1,767 other buildings.*

*Figure 3.2 shows the number of households using drinking water by source. In North Kuta District there are 18,670 families and most of the 9,415 families use other drinking water sources, 5,856 families use water company, 2,664 families use water pumps, 335 families use wells and 400 families rely on springs as a source of drinking water.*



**Gambar** 3.1  
**Figures**

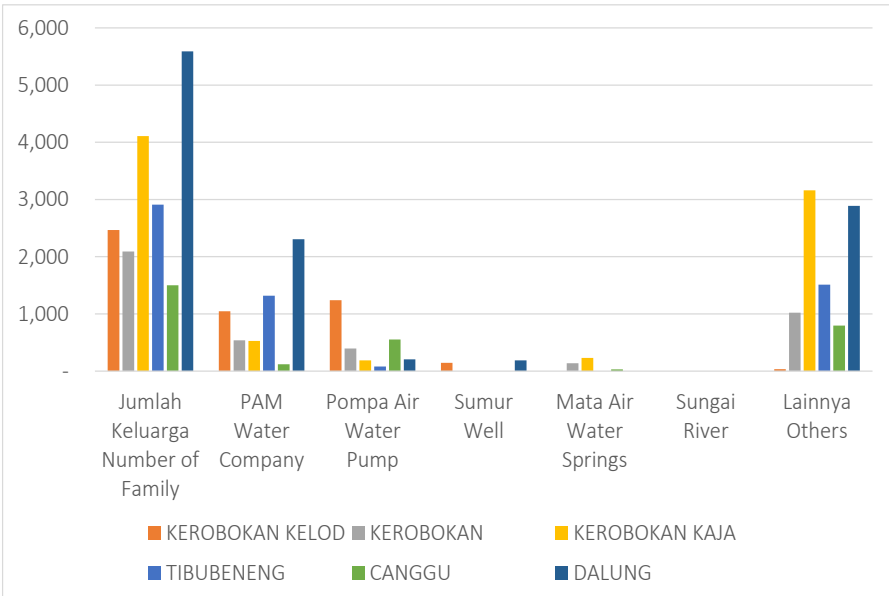
**Banyaknya Bangunan Menurut Penggunaannya dan Desa/Kelurahan di Kecamatan Kuta Utara, 2020**  
**Number of Building by Utility Villages at Kuta Utara Subdistricts, 2020**



Sumber : Perbekel/Lurah  
Source : Village Head

**Gambar 3.2**  
**Figures**

**Jumlah Keluarga yang Menggunakan Air Minum Menurut Sumbernya dan Desa/Kelurahan di Kecamatan Kuta Utara, 2020**  
**Number of Family Using Drinking Water by Source and Villages at Kuta Utara, 2020**



Sumber : Perbekel/Lurah  
Source : Village Head

### 3.1 PENDUDUK POPULATION

**Tabel** 3.1.1 **Penduduk, Laju Pertumbuhan Penduduk, Distribusi Persentase Penduduk, Kepadatan Penduduk, Rasio Jenis Kelamin Menurut Desa/Kelurahan di Kecamatan Kuta Utara, 2020**  
*Population, Population Growth rate, Percentage Distribution of Population, Population Density, and Sex Ratio by Village/Kelurahan in Kuta Utara Subdistrict, 2020*

<b>Desa/Kelurahan</b> <i>Village/Kelurahan</i>	<b>Penduduk (ribu)<sup>1</sup></b> <i>Population (Thousand)<sup>1</sup></i>	<b>Laju Pertumbuhan Penduduk per tahun 2010-2020<sup>2,3</sup></b> <i>Annual Growth Rate of Population (%) 2010-2020<sup>2,3</sup></i>
(1)	(2)	(3)
Kerobokan Kelod	11 119	-3,92
Kerobokan	11 488	-1,77
Kerobokan Kaja	20 765	-0,30
Tibubeneng	12 876	-1,05
Canggu	6 796	-0,41
Dalung	32 145	0,60
<b>Kuta Utara</b>	<b>95 189</b>	<b>-0,83</b>

Lanjutan Tabel/*Continued Table* 3.1.1

<b>Desa/Kelurahan Village/Kelurahan</b>	<b>Persentase Penduduk/ Percentage of Total Population</b>	<b>Kepadatan Penduduk (per km<sup>2</sup>) Population density per sq.km</b>
(1)	(4)	(5)
Kerobokan Kelod	11,68	2 113,88
Kerobokan	12,07	2 119,56
Kerobokan Kaja	21,81	3 917,92
Tibubeneng	13,53	1 980,92
Canggu	7,14	1 299,43
Dalung	33,77	5 226,83
<b>Kuta Utara</b>	<b>100,00</b>	<b>16 658,54</b>

Catatan/Note: .....  
 Sumber/Source: BPS, SP2020

Lanjutan Tabel/*Continued Table 3.1.1*

<b>Desa/Kelurahan</b> <i>Village/Kelurahan</i>	<b>Rasio Jeis Kelamin</b> <i>Sex Ratio</i>
(1)	(6)
Kerobokan Kelod	95,1
Kerobokan	98,3
Kerobokan Kaja	101,3
Tibubeneng	96,6
Canggu	96,5
Dalung	101,3
<b>Kuta Utara</b>	<b>99,2</b>

Catatan/*Note*: <sup>1</sup>Hasil SP2020(September)/ The result of the 2020 Population Census (September)

<sup>2</sup>Laju Pertumbuhan penduduk dihitung berdasarkan penduduk hasil SP2010 dengan kondisi desa/kelurahan tahun 2020, dibandingkan dengan penduduk hasil SP2020/ The growth rate refers to the change of populationa resulting from 2010 population census with villages/Kelurahan conditions in 2020 and population resulting from 2020 Population Census

<sup>3</sup>Laju pertumbuhan penduduk terlalu tinggi atau negatif karena adanya perubahan wilayah pada desa/ kelurahan antara SP2010 dan SP2020/ he growth rate is too high or negative due to changes in the area of the village/ kelurahan between 2010and 2020

<sup>4</sup>Luas desa/kelurahan berdsarkan Pemda Badung/ VillagesKelurahan are based on Badung regency government

Sumber/*Source*: BPS, SP2020/

**Tabel**  
**Table** 3.1.2

**Jumlah Penduduk Menurut Kelompok Umur dan Jenis Kelamin di Kecamatan Kuta Utara, 2020**  
**Population by Age Group and Sex in Kuta Utara Subdistrict, 2020**

Kelompok Umur <i>Ages</i>	Jenis kelamin/Sex		
	Laki-Laki <i>Male</i>	Perempuan <i>Female</i>	Jumlah <i>Total</i>
(1)	(2)	(3)	(4)
0-14	9 980	9 517	19 497
15-64	34 828	35 398	70 226
65+	2 594	2 872	5 466
<b>Kuta Utara</b>	<b>47 402</b>	<b>47 787</b>	<b>95 189</b>

Catatan/Note: Hasil Perapihan umur dari data administrasi keendudukan dan Sensus Penduduk 2020(September)/ The Result of Smoothed Single Year of Age from Population Administration Data and the 2020 Population Census (September)

Sumber/Source: BPS, SP2020

Tabel 3.2  
Table

**Penduduk Menurut Kewarganegaraan dan Desa/  
Kelurahan di Kecamatan Kuta Utara, 2020**  
*Population by Citizenship and Villages at Kuta Utara  
Subdistricts, 2020*

Desa/ Kelurahan Villages	Indonesia Indonesian			Arab Arabian		
	Laki-Laki Male	Perempuan Female	Jumlah Total	Laki-Laki Male	Perempuan Female	Jumlah Total
(1)	(2)	(3)	(4)	(5)	(6)	(7)
Kerobokan Kelod	5 294	5 414	10 708	-	-	-
Kerobokan	4 206	4 437	8 643	-	-	-
Kerobokan Kaja	8 542	8 596	17 138	-	-	-
Tibubeneng	5 737	5 959	11 696	-	-	-
Canggu	3 459	3 630	7 089	-	-	-
Dalung	11 476	10 798	22 274	-	-	-
<b>Kuta Utara</b>	<b>38 714</b>	<b>38 834</b>	<b>77 548</b>	-	-	-

Sumber : Perbekel/Lurah  
Source : Village Head

Lanjutan Tabel/*Continued Table* 3.2

Desa/ Kelurahan <i>Villages</i>	C i n a <i>China</i>			Asing Lainnya <i>Other Foreign</i>		
	Laki-Laki <i>Male</i>	Perempuan <i>Female</i>	Jumlah <i>Total</i>	Laki-Laki <i>Male</i>	Perempuan <i>Female</i>	Jumlah <i>Total</i>
(1)	(2)	(3)	(4)	(5)	(6)	(7)
Kerobokan Kelod	-	-	-	492	244	736
Kerobokan	-	-	-	464	295	759
Kerobokan Kaja	-	-	-	47	17	64
Tibubeneng	-	-	-	329	197	526
Canggu	-	-	-	288	229	517
Dalung	-	-	-	73	38	111
<b>Kuta Utara</b>	-	-	-	<b>1,693</b>	<b>1,020</b>	<b>2,713</b>

Sumber : Perbekel/Lurah  
Source : *Village Head*



Lanjutan Tabel/*Continued Table 3.2*

Desa/Kelurahan <i>Village</i>	Jumlah <i>Total</i>		
	Laki-Laki <i>Male</i>	Perempuan <i>Female</i>	Jumlah <i>Total</i>
(1)	(2)	(3)	(4)
Kerobokan Kelod	5,786	5,658	11,444
Kerobokan	4,670	4,732	9,402
Kerobokan Kaja	8,589	8,613	17,202
Tibubeneng	6,066	6,156	12,222
Canggu	3,747	3,859	7,606
Dalung	11,549	10,836	22,385
<b>Kuta Utara</b>	<b>40,407</b>	<b>39,854</b>	<b>80,261</b>

Sumber : Perbekel/Lurah

Source : *Village Head*

**Tabel** 3.3  
**Table**

**Mutasi Penduduk Menurut Jenisnya dan Desa/Kelurahan di Kecamatan Kuta Utara, 2020**  
*Population Mutation Specified by Kind and Villages at Kuta Utara Subdistricts, 2020*

Desa/ Kelurahan Villages	Lahir Birth			Mati Death		
	Laki-Laki Male	Perempuan Female	Jumlah Total	Laki-Laki Male	Perempuan Female	Jumlah Total
(1)	(2)	(3)	(4)	(5)	(6)	(7)
Kerobokan Kelod	42	22	64	76	64	140
Kerobokan	9	6	15	21	11	32
Kerobokan Kaja	35	30	65	38	22	60
Tibubeneng	11	4	15	3	2	5
Canggu	34	30	64	22	19	41
Dalung	154	145	299	52	58	110
<b>Kuta Utara</b>	<b>285</b>	<b>237</b>	<b>522</b>	<b>212</b>	<b>176</b>	<b>388</b>

Sumber : Perbekel/Lurah  
Source : Village Head

Lanjutan Tabel/*Continued Table 3.3*

Desa/ Kelurahan Village	Pindah Moved Out			Datang Moved In		
	Laki-Laki Male	Perempuan Female	Jumlah Total	Laki-Laki Male	Perempuan Female	Jumlah Total
(1)	(8)	(9)	(10)	(11)	(12)	(13)
Kerobokan Kelod	10	15	25	20	33	53
Kerobokan	8	11	19	3	8	11
Kerobokan Kaja	55	65	120	20	8	28
Tibubeneng	2	6	8	6	11	17
Canggu	15	47	62	16	33	49
Dalung	114	213	327	272	338	610
<b>Kuta Utara</b>	<b>204</b>	<b>357</b>	<b>561</b>	<b>337</b>	<b>431</b>	<b>768</b>

Sumber : Perbekel/Lurah  
Source : Village Head

**Tabel 3.4**  
**Table**

**Banyaknya Bangunan Menurut Penggunaannya dan Desa/Kelurahan di Kecamatan Kuta Utara, 2020**  
**Number of Building by Utility Villages at Kuta Utara Subdistricts, 2020**

Desa/ Kelurahan Village	Penggunaan Bangunan Buildings Utility				
	Tempat Tinggal Residence	Toko/ Perdagangan Store	Industri Industry	Penginapan Hostelry	Lainnya Others
(1)	(2)	(3)	(4)	(5)	(6)
Kerobokan Kelod	5 239	963	446	62	638
Kerobokan	6 777	623	259	2	239
Kerobokan Kaja	6 301	782	579	—	162
Tibubeneng	4 693	539	97	6	222
Canggu	2 386	348	85	4	324
Dalung	13 138	1 358	751	2	182
<b>Kuta Utara</b>	<b>38 534</b>	<b>4 613</b>	<b>2 217</b>	<b>76</b>	<b>1 767</b>

Sumber : Perbekel/Lurah  
Source : Village Head

**Tabel 3.5** Jumlah Keluarga yang Menggunakan Air Minum Menurut Sumbernya dan Desa/Kelurahan di Kecamatan Kuta Utara, 2020  
**Number of Family Using Drinking Water by Source and Villages at Kuta Utara, 2020**

Desa/ Kelurahan Villages	Jumlah Keluarga Number of Family	Sumber Air Minum Source of Drinking Water					
		PAM Water Company	Pompa Air Water Pump	Sumur Well	Mata Air Water Springs	Sungai River	Lainnya Others
(1)	(2)	(3)	(4)	(5)	(6)	(7)	(8)
Kerobokan Kelod	2 467	1 047	1 240	146	-	-	34
Kerobokan	2 092	537	394	-	138	-	1 023
Kerobokan Kaja	4 109	527	188	-	232	-	3 162
Tibubeneng	2 912	1 320	81	-	-	-	1 511
Canggu	1 500	120	554	-	30	-	796
Dalung	5 590	2 305	207	189	-	-	2 889
<b>Kuta Utara</b>	<b>18 670</b>	<b>5 856</b>	<b>2 664</b>	<b>335</b>	<b>400</b>	<b>-</b>	<b>9 415</b>

Sumber : Perbekel/Lurah  
 Source : Village Head

**Tabel 3.6**  
**Table**

**Jumlah Keluarga Menurut Penggunaan Bahan Bakar Menurut Desa/Kelurahan di Kecamatan Kuta Utara, 2020**  
**Number of Families According to The Use of Fuel by Villages at Kuta Utara Subdistricts, 2020**

Desa/Kelurahan <i>Villages</i>	Jumlah Keluarga <i>Number of Family</i>	Jenis Bahan Bakar <i>Type of Fuel</i>				
		Minyak Tanah <i>Kerosense</i>	Kayu Api <i>Wood Fire</i>	Arang <i>Charcoal</i>	LPG <i>Liquid Petroleum Gas</i>	Lainnya <i>Others</i>
(1)	(2)	(3)	(4)	(5)	(6)	(7)
Kerobokan Kelod	2 467	-	-	-	2 467	-
Kerobokan	2 092	-	-	-	2 092	-
Kerobokan Kaja	4 109	-	-	-	4 109	-
Tibubeneng	2 912	-	-	-	2 912	-
Canggu	1 500	-	-	-	1 500	-
Dalung	5 590	-	-	-	5 590	-
<b>Kuta Utara</b>	<b>18 670</b>	-	-	-	<b>18 670</b>	-

Sumber : Perbekel/Lurah  
Source : Village Head

Tabel  
Table 3.7

**Jumlah Keluarga yang Menikmati Aliran listrik Menurut Daya Dipakai dan Desa/Kelurahan di Kecamatan Kuta Utara, 2020**  
***Number of Families Enjoying Electricity Power by Used and Villages at Kuta Utara Subdistricts, 2020***

Desa/Kelurahan <i>Villages</i>	Jumlah Keluarga <i>Number of Family</i>	Daya Aliran Listrik Yang Digunakan <i>Power Electrical Flow</i>				
		250 Watt	251 - 450 Watt	451 - 900 Watt	901 - 1.350 Watt	> 1.350 Watt
(1)	(2)	(3)	(4)	(5)	(6)	(7)
Kerobokan Kelod	2 467	-	610	1 424	355	78
Kerobokan	2 092	-	384	786	551	371
Kerobokan Kaja	4 109	-	1 860	1 716	258	275
Tibubeneng	2 912	-	448	1 380	405	679
Canggu	1 500	-	63	1 104	147	186
Dalung	5 590	-	1 255	2 640	840	855
<b>Kuta Utara</b>	<b>18 670</b>	<b>-</b>	<b>4 620</b>	<b>9 050</b>	<b>2 556</b>	<b>2 444</b>

Sumber : Perbekel/Lurah  
 Source : *Village Head*

**Tabel 3.8**  
**Table**

**Jumlah Keluarga yang Mendapatkan Aliran Listrik Menurut Pembangkitnya dan Desa/Kelurahan di Kecamatan Kuta Utara, 2020**  
**Number of Families to Get Electricity Flow by State Generator and Villages at Kuta Utara Subdistricts, 2020**

Desa/ Kelurahan Villages	Jumlah Keluarga Number of Family	Sumber Pembangkit Listrik Sources of Power Generation'					
		PLN State Electricity Company	Disel Sendiri Diesel	Usaha Patungan Joint Ventures	Koperasi/ KUD Cooperative	Usaha Perorangan Individual Businesses	Lainnya Others
(1)	(2)	(3)	(4)	(5)	(6)	(7)	(8)
Kerobokan Kelod	2 467	2 467	-	-	-	-	-
Kerobokan	2 092	2 092	-	-	-	-	-
Kerobokan Kaja	4 109	4 109	-	-	-	-	-
Tibubeneng	2 912	2 912	-	-	-	-	-
Canggu	1 500	1 500	-	-	-	-	-
Dalung	5 590	5 590	-	-	-	-	-
<b>Kuta Utara</b>	<b>18 670</b>	<b>18 670</b>	-	-	-	-	-

Sumber : Perbekel/Lurah  
Source : Village Head



**Tabel 3.9**  
**Table**

**Banyaknya Penduduk Menurut Sumber Mata Pencaharian Utama dan Desa/Kelurahan di Kecamatan Kuta Utara, 2020**  
**Number of Population by Major State Livelihoods and Villagesat Kuta Utara Subdistricts, 2020**

<b>Desa/Kelurahan Villages</b>	<b>Pertanian Bahan Makanan Agricultural</b>	<b>Peternakan Livestock</b>	<b>Perikanan Fishery</b>	<b>Perkebunan Plantation</b>
(1)	(2)	(3)	(4)	(5)
Kerobokan Kelod	123	19	127	-
Kerobokan	151	40	-	-
Kerobokan Kaja	239	53	-	-
Tibubeneng	1 089	10	12	-
Canggu	683	5	31	-
Dalung	97	112	3	-
<b>Kuta Utara</b>	<b>2 382</b>	<b>239</b>	<b>173</b>	<b>-</b>

Sumber : Perbekel/Lurah  
Source : Village Head

Lanjutan Tabel/*Continued Table* 3.9

<b>Desa/Kelurahan Villages</b>	<b>Perdagangan Trading</b>	<b>Industri Industry</b>	<b>Pertambangan &amp; Galian Mining and Quarrying</b>	<b>Listrik, Gas, &amp; Air Minum Electricity, Gas &amp; Water</b>
(1)	(6)	(7)	(8)	(9)
Kerobokan Kelod	4 222	459	—	7
Kerobokan	2 360	117	—	—
Kerobokan Kaja	2 277	119	—	—
Tibubeneng	770	15	5	—
Canggu	63	34	—	—
Dalung	716	69	—	—
<b>Kuta Utara</b>	<b>10 408</b>	<b>813</b>	<b>5</b>	<b>7</b>

Sumber : Perbekel/Lurah  
 Source : *Village Head*

Lanjutan Tabel/*Continued Table 3.9*

<b>Desa/Kelurahan Villages</b>	<b>Angkutan, Komunikasi Transport &amp; Communication</b>	<b>Bank, Lembaga Keuangan Finance</b>	<b>Pemerintahan, Jasa-Jasa Government, Service</b>	<b>Lainnya Others</b>
<b>(1)</b>	<b>(10)</b>	<b>(11)</b>	<b>(12)</b>	<b>(13)</b>
Kerobokan Kelod	82	65	2 820	205
Kerobokan	311	41	1 881	358
Kerobokan Kaja	203	52	4 046	359
Tibubeneng	64	35	854	356
Canggu	—	45	3 099	45
Dalung	251	151	4 307	818
<b>Kuta Utara</b>	<b>911</b>	<b>389</b>	<b>17 007</b>	<b>2 141</b>

Sumber : Perbekel/Lurah  
Source : *Village Head*

04

**SOSIAL DAN KESEJAHTERAAN RAKYAT**  
**SOCIAL AND WELFARE**

**58.800**

2019/2020

**57.198**

2020/2021



*Jumlah Murid SD (Negeri + Swasta) pada Tahun ajaran 2020/2021 mengalami penurunan dibandingkan tahun ajaran 2019/2020*

*Number of Elementary School Students on Education year 2020/2021 decreased compared to previous education year*



**PENJELASAN TEKNIS**

1. Tidak/belum pernah sekolah adalah mereka yang tidak pernah atau belum pernah aktif mengikuti pendidikan di suatu jenjang pendidikan formal. Termasuk juga yang tamat/belum tamat taman kanak-kanak tetapi tidak melanjutkan ke sekolah dasar.
2. Masih bersekolah adalah mereka yang terdaftar dan aktif mengikuti pendidikan formal dan nonformal (paket A,B, atau C) baik pendidikan dasar, menengah maupun pendidikan tinggi. Bagi mahasiswa yang cuti dianggap masih bersekolah.
3. Tidak bersekolah lagi adalah mereka yang pernah terdaftar dan aktif mengikuti pendidikan disuatu jenjang pendidikan formal dan nonformal (paket A, B, atau C), tetapi pada saat pencacahan tidak lagi terdaftar dan tidak aktif mengikuti pendidikan.
4. Tamat sekolah adalah menyelesaikan pelajaran yang ditandai dengan lulus ujian akhir pada kelas atau tingkat terakhir suatu jenjang pendidikan di sekolah negeri maupun swasta dengan mendapatkan tanda tamat belajar/ijazah. Seseorang yang belum mengikuti pelajaran pada kelas tertinggi tetapi telah mengikuti ujian akhir dan lulus dianggap tamat sekolah.
5. Dapat membaca dan menulis

**TECHNICAL NOTES**

1. *Not/never attending school is someone who has never attended or never been registered in a formal education such as primary, secondary, and tertiary education. Those who just completed kindergarten are considered as never attended school.*
2. *Attending School is someone who is currently attending primary, secondary, or tertiary education, including A Package, B Package, or C Package. College student who postpones his/her study is considered as attending school.*
3. *Not attending school anymore is someone who had enrolled and participated in formal and non-formal education in the past including A Package, B Package, or C Package, but currently does not attend school.*
4. *Completed particular level of education is someone who has completed particular level of education in private or public school and accepting graduation certificate. Someone who has never attended the highest grade but passed the final exam is considered as completed particular level of education.*
5. *Being able to write and read without making sounds and able to pass a final test means that a person are categorized to have same education level as other person that already formally through that level*

namun dapat melewati ujian akhir maka dikategorikan memiliki jenjang pendidikan yang sama dengan orang yang mengikuti dan menamatkan secara penuh jenjang pendidikan tersebut. (Undang-Undang No 20 Tahun 2013)

6. Pendidikan formal terdiri dari pendidikan dasar, pendidikan menengah dan pendidikan tinggi.
7. Jenis institusi pendidikan terdiri dari sekolah umum, sekolah kejuruan/vokasi/, sekolah akademik, sekolah keagamaan. Pendidikan Dasar terdiri dari Sekolah Dasar dan Sekolah Dasar Islam atau yang sederajat. Sekolah Menengah terdiri dari SMU, madrasah Aaliyah, Sekolah Menengah Kejuruan. Pendidikan Tinggi terdiri dari diploma, S1, master, spesialis dan doktor. Sekolah Tlinggi dapat berupa Akademi, politeknik, institut atau universitas.

*(Law No. 20 of 2013 concerning the national education system)*

6. *The formal education levels consist The formal education level consists of primary education secondary education, and high education.*
7. *The kind of education that taught consists of general education, vocational, academic, professional, religious, and spesific education. The primary education consists of elementary school and Islamic elementary school or other equivalent forms and junior high school and MTS, or other equivalent forms. The secondary education consists of the senior high school, MA, vocational school, and vocational Madrasah Aliyah, or other equivalent forms. The high educational consists of the education level after the secondary education that consists of diplomas, bachelor, master, specialist and doctoral degrees that are held by the college. The college can be academy, polytechnic, high school, institute, or university.*

**ULASAN**

BAB 04 tentang Sosial dan Kesejahteraan Rakyat. Banyak elemen yang terdapat pada bagian ini, seperti Pendidikan, Kesehatan, Agama dan Sosial Lainnya. Data yang tertera pada bab ini mencakup beberapa elemen, contohnya pada tabel mengenai pendidikan yang terdiri dari banyaknya sekolah, guru dan murid di Kecamatan Kuta Utara, serta tabel mengenai agama dan sosial lainnya.

Pada Gambar 4.1 ditampilkan grafik yang menunjukkan jumlah menunjukkan banyaknya fasilitas (sarana) kesehatan dengan 25 poliklinik, 5 puskesmas pembantu, dan 2 BKIA, 1 pos KB dan 49 klinik. Gambar 4.2 menunjukkan banyaknya tempat ibadah yang didominasi oleh pura dengan jumlah 161 pura.

**DESCRIPTION**

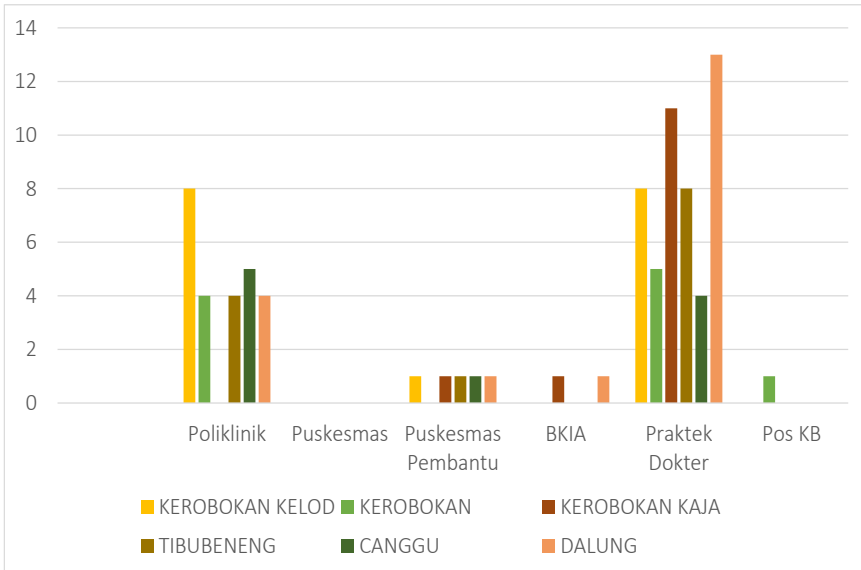
*CHAPTER 04 is about Social and Welfare. There are many elements in this section, such as Education, Health, Religion and Other Social Affairs. The data listed in this chapter includes several elements, for example in the table on education which consists of the number of schools, teachers and students in North Kuta Subdistrict, as well as tables on religion and other social matters.*

*Figure 4.1 shows a graph showing the number showing the number of health facilities (facilities) with 25 polyclinics, 5 sub-health centers, and 2 BKIA, 1 KB post and 49 clinics. Figure 4.2 shows the number of places of worship that are dominated by temples with a total of 161 temples.*



**Gambar 4.1**  
**Figures**

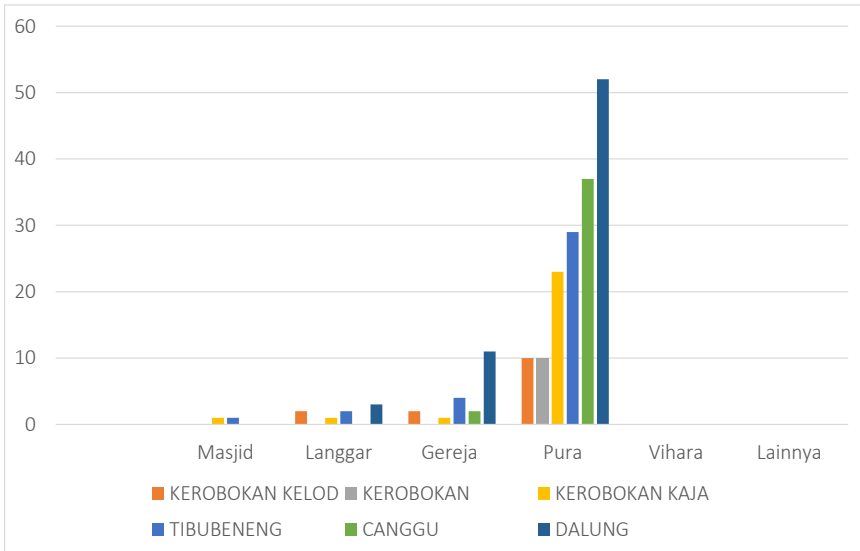
**Banyaknya Fasilitas (Sarana) Kesehatan Menurut Jenisnya dan Desa/Kelurahan di Kecamatan Kuta Utara, 2020**  
**Number of Health Facility by Type and Villages at Kuta Utara Subdistricts, 2020**



Sumber : Perbekel/Lurah  
Source : Village Head

**Gambar 4.2**  
**Figures**

**Banyaknya Tempat Ibadah Menurut Jenisnya dan Desa/  
Kelurahan di Kecamatan Kuta Utara, 2020**  
**Number of Worship Places by Type and Villages at Kuta  
Utara Subdistricts, 2020**



Sumber : Perbekel/Lurah  
Source : Village Head

**Tabel**  
**Table** 4.1**Banyaknya Gedung Sekolah, Murid, dan Guru Menurut Sekolah dan Desa/Kelurahan di Kecamatan Kuta Utara, 2020****Number of Schools, Teachers, and Students by Type of School and Villages at Kuta Utara Subdistrict, 2020**

Desa/Kelurahan <i>Villages</i>	Taman Kanak-Kanak (TK) <i>Kindergarden</i>			
	Gedung <i>Building</i>	Sekolah <i>School</i>	Murid <i>Student</i>	Guru <i>Teacher</i>
(1)	(2)	(3)	(4)	(5)
Kerobokan Kelod	9	9	563	63
Kerobokan	3	2	398	69
Kerobokan Kaja	15	11	887	98
Tibubeneng	8	8	626	49
Canggu	2	2	112	10
Dalung	19	19	1 525	110
<b>Kuta Utara</b>	<b>56</b>	<b>51</b>	<b>4 111</b>	<b>399</b>

Catatan/Note:

Sumber/Source: UPT Cabang Dinas Pendidikan Kecamatan Kuta Utara/ Department of Education of Kuta Utara Subdistrict

Lanjutan Tabel/*Continued Table 4.1*

Desa/Kelurahan <i>Villages</i>	Sekolah Dasar <i>Primary School</i>			
	Gedung <i>Building</i>	Sekolah <i>School</i>	Murid <i>Student</i>	Guru <i>Teacher</i>
(1)	(6)	(7)	(8)	(9)
Kerobokan Kelod	7	7	1 713	124
Kerobokan	5	5	1 470	70
Kerobokan Kaja	8	6	1 843	119
Tibubeneng	8	6	1 892	100
Canggu	5	5	504	33
Dalung	13	13	4 871	257
<b>Kuta Utara</b>	<b>46</b>	<b>42</b>	<b>12 293</b>	<b>703</b>

Catatan/Note:

Sumber/Source: UPT Cabang Dinas Pendidikan Kecamatan Kuta Utara/ *Department of Education of Kuta Utara Subdistrict*

Lanjutan Tabel/*Continued Table 4.1*

Desa/Kelurahan <i>Villages</i>	Madrasah Ibtidaiyah <i>Madrasah</i>			
	Gedung <i>Building</i>	Sekolah <i>School</i>	Murid <i>Student</i>	Guru <i>Teacher</i>
(1)	(10)	(11)	(12)	(13)
Kerobokan Kelod	-	-	-	-
Kerobokan	-	-	-	-
Kerobokan Kaja	1	1	40	5
Tibubeneng	1	1	220	15
Canggu	-	-	-	-
Dalung	-	-	-	-
<b>Kuta Utara</b>	<b>2</b>	<b>2</b>	<b>260</b>	<b>20</b>

Catatan/*Note:*Sumber/*Source:* UPT Cabang Dinas Pendidikan Kecamatan Kuta Utara/ *Department of Education of Kuta Utara Subdistrict*

Lanjutan Tabel/*Continued Table 4.1*

Desa/Kelurahan <i>Villages</i>	Madrasah Tsanawiyah <i>Madrasah</i>			
	Gedung <i>Building</i>	Sekolah <i>School</i>	Murid <i>Student</i>	Guru <i>Teacher</i>
(1)	(14)	(15)	(16)	(17)
Kerobokan Kelod	-	-	-	-
Kerobokan	-	-	-	-
Kerobokan Kaja	1	1	159	14
Tibubeneng	-	-	-	-
Canggu	-	-	-	-
Dalung	-	-	-	-
<b>Kuta Utara</b>	<b>1</b>	<b>1</b>	<b>159</b>	<b>14</b>

Catatan/*Note:*Sumber/*Source:* UPT Cabang Dinas Pendidikan Kecamatan Kuta Utara/ *Department of Education of Kuta Utara Subdistrict*

Lanjutan Tabel/*Continued Table 4.1*

Desa/Kelurahan <i>Villages</i>	SLTP <i>Junior High Schools</i>			
	Gedung <i>Building</i>	Sekolah <i>School</i>	Murid <i>Student</i>	Guru <i>Teacher</i>
(1)	(18)	(19)	(20)	(21)
Kerobokan Kelod	3	3	485	440
Kerobokan	4	4	492	89
Kerobokan Kaja	4	4	276	47
Tibubeneng	3	3	261	16
Canggu	1	1	611	36
Dalung	5	4	2 354	130
<b>Kuta Utara</b>	<b>20</b>	<b>19</b>	<b>4 479</b>	<b>758</b>

Catatan/*Note:*Sumber/*Source:* UPT Cabang Dinas Pendidikan Kecamatan Kuta Utara/ *Department of Education of Kuta Utara Subdistrict*

Lanjutan Tabel/*Continued Table 4.1*

Desa/Kelurahan <i>Villages</i>	SMU/SMK <i>Senior High School</i>			
	Gedung <i>Building</i>	Sekolah <i>School</i>	Murid <i>Student</i>	Guru <i>Teacher</i>
(1)	(2)	(3)	(4)	(5)
Kerobokan Kelod	-	-	-	-
Kerobokan	1	2	74	23
Kerobokan Kaja	4	4	202	86
Tibubeneng	-	-	-	-
Canggu	-	-	-	-
Dalung	6	7	7 110	216
<b>Kuta Utara</b>	<b>11</b>	<b>13</b>	<b>7 386</b>	<b>325</b>

Catatan/Note:

Sumber/Source: UPT Cabang Dinas Pendidikan Kecamatan Kuta Utara/ *Department of Education of Kuta Utara Subdistrict*



**Tabel**  
**Table 4.2****Banyaknya Sekolah Menurut Jenjang Pendidikan dan Desa/Kelurahan di Kecamatan Kuta Utara, 2020**  
**Number of School by Level of Education and Villages at Kuta Utara Subdistricts, 2020**

Desa/Kelurahan <i>Villages</i>	Taman Kanak-Kanak (TK) <i>Kindergarden</i>		Sekolah Dasar <i>Primary School</i>	
	Negeri <i>Public</i>	Swasta <i>Private</i>	Negeri <i>Public</i>	Swasta <i>Private</i>
(1)	(2)	(3)	(4)	(5)
Kerobokan Kelod	-	9	5	2
Kerobokan	-	2	4	1
Kerobokan Kaja	-	11	3	3
Tibubeneng	-	8	3	3
Canggu	-	2	4	1
Dalung	-	19	7	6
<b>Kuta Utara</b>	-	<b>51</b>	<b>26</b>	<b>16</b>

Catatan/Note:

Sumber/Source: UPT Cabang Dinas Pendidikan Kecamatan Kuta Utara/ Department of Education of Kuta Utara Subdistrict

Lanjutan Tabel/*Continued Table 4.2*

Desa/Kelurahan <i>Villages</i>	SLTP <i>Junior High Schools</i>		SMU/SMK <i>Senior High School</i>	
	Negeri <i>Public</i>	Swasta <i>Private</i>	Negeri <i>Public</i>	Swasta <i>Private</i>
(1)	(6)	(7)	(8)	(9)
Kerobokan Kelod	1	2	-	-
Kerobokan	1	3	-	2
Kerobokan Kaja	-	4	-	4
Tibubeneng	-	3	-	2
Canggu	-	1	-	-
Dalung	1	3	1	6
<b>Kuta Utara</b>	<b>3</b>	<b>16</b>	<b>1</b>	<b>14</b>

Catatan/*Note:*Sumber/*Source:* UPT Cabang Dinas Pendidikan Kecamatan Kuta Utara/ *Department of Education of Kuta Utara Subdistrict*

Lanjutan Tabel/*Continued Table 4.2*

Desa/Kelurahan <i>Villages</i>	Perguruan Tinggi <i>University</i>	
	Negeri <i>Public</i>	Swasta <i>Private</i>
(1)	(10)	(11)
Kerobokan Kelod	-	-
Kerobokan	-	-
Kerobokan Kaja	-	-
Tibubeneng	-	-
Canggu	-	-
Dalung	-	-
<b>Kuta Utara</b>	-	-

Catatan/*Note:*

Sumber/*Source:* UPT Cabang Dinas Pendidikan Kecamatan Kuta Utara/ *Department of Education of Kuta Utara Subdistrict*

**Tabel** 4.3  
**Table****Jumlah Penduduk Menurut Tingkat Pendidikan Tertinggi yang Ditamatkan dan Desa/Kelurahan di Kecamatan Kuta Utara, 2020****Total Population by Highest Level of Education Attainment and Villages at Kuta Utara Subdistricts, 2020**

<b>Desa/Kelurahan Villages</b>	<b>Tidak/ Belum Sekolah Never School</b>	<b>Belum Tamat SD Not Completed Primary School</b>	<b>Tamat SD Graduated Primary School</b>	<b>Tamat SLTP Graduated Junior High School</b>
(1)	(2)	(3)	(4)	(5)
Kerobokan Kelod	1 275	1 090	1 171	1 448
Kerobokan	630	1 373	1 470	1 835
Kerobokan Kaja	1 465	2 860	1 312	1 800
Tibubeneng	546	1 503	1 617	1 166
Canggu	471	1 000	1 016	671
Dalung	1 039	2 171	2 751	1 535
<b>Kuta Utara</b>	<b>5 426</b>	<b>9 997</b>	<b>9 337</b>	<b>8 455</b>

Catatan/Note:

Sumber/Source: UPT Cabang Dinas Pendidikan Kecamatan Kuta Utara/ Department of Education of Kuta Utara Subdistrict

Lanjutan Tabel/*Continued Table 4.3*

<b>Desa/Kelurahan Villages</b>	<b>Tamat SMU/ SMK Graduated Senior High School</b>	<b>Tamat Diploma Graduated Diploma</b>	<b>Tamat Sarjana Bachelor</b>
(1)	(6)	(7)	(8)
Kerobokan Kelod	2 753	1 388	2 319
Kerobokan	1 975	1 095	1 024
Kerobokan Kaja	6 936	974	1 854
Tibubeneng	6 153	635	602
Canggu	3 014	621	812
Dalung	8 456	3 058	3 375
<b>Kuta Utara</b>	<b>29 287</b>	<b>7 771</b>	<b>9 987</b>

Catatan/*Note:*

Sumber/*Source:* UPT Cabang Dinas Pendidikan Kecamatan Kuta Utara/ *Department of Education of Kuta Utara Subdistrict*

**Tabel**  
**Table** 4.4**Banyaknya Tenaga Kesehatan (Tenaga Medis) Menurut Jenisnya dan Desa/Kelurahan di Kecamatan Kuta Utara, 2020**  
**Number of Health Workers (Medical) by Type and Villages at Kuta Utara Subdistricts, 2020**

Desa/Kelurahan <i>Villages</i>	Dokter <i>Doctors</i>		
	Umum <i>Public</i>	Spesialis/ Gigi <i>Specialist/ Dentist</i>	Bidan <i>Midwife</i>
(1)	(2)	(3)	(4)
Kerobokan Kelod	18	-	7
Kerobokan	6	1	21
Kerobokan Kaja	9	2	2
Tibubeneng	13	-	4
Canggu	6	-	2
Dalung	8	2	7
<b>Kuta Utara</b>	<b>60</b>	<b>5</b>	<b>43</b>

Sumber : Perbekel/Lurah  
Source : *Village Head*

Lanjutan Tabel/*Continued Table 4.4*

<b>Desa/Kelurahan Villages</b>	<b>Perawat Nurse</b>	<b>Dukun Beranak Shaman</b>	<b>Dukun Pijat Shaman Message</b>	<b>Lainnya Others</b>
(1)	(5)	(6)	(7)	(8)
Kerobokan Kelod	6	-	-	90
Kerobokan	-	-	-	3
Kerobokan Kaja	5	-	-	11
Tibubeneng	-	-	-	-
Canggu	-	-	-	-
Dalung	-	-	-	5
<b>Kuta Utara</b>	<b>11</b>	<b>-</b>	<b>-</b>	<b>109</b>

Sumber : Perbekel/Lurah  
 Source : *Village Head*

**Tabel**  
**Table** 4.5**Banyaknya Fasilitas (Sarana) Kesehatan Menurut Jenisnya dan Desa/Kelurahan di Kecamatan Kuta Utara, 2020**  
**Number of Health Facility by Type and Villages at Kuta Utara Subdistricts, 2020**

Desa/ Kelurahan Villages	Sarana Kesehatan Health Facility					
	Poli klinik Poly clinic	Puskesmas Public Health Centers	Puskesmas Pembantu Supporting Public Health Centers	BKIA Supporting Public Health Centers	Praktek Dokter Clinic	Pos KB
(1)	(2)	(3)	(4)	(5)	(6)	(7)
Kerobokan Kelod	8	-	1	-	8	-
Kerobokan	4	-	-	-	5	1
Kerobokan Kaja	-	-	1	1	11	-
Tibubeneng	4	-	1	-	8	-
Canggu	5	-	1	-	4	-
Dalung	4	-	1	1	13	-
<b>Kuta Utara</b>	<b>25</b>	<b>-</b>	<b>5</b>	<b>2</b>	<b>49</b>	<b>1</b>

Sumber : Perbekel/Lurah  
Source : Village Head



**Tabel**  
**Table 4.6****Jumlah Panti Asuhan, Penderita Cacat Menurut Jenisnya dan Desa/Kelurahan di Kecamatan Kuta Utara, 2020**  
**Total Orphanage, Disability by Type and Villages at Kuta Utara Subdistricts, 2020**

Desa/ Kelurahan Villages	Panti Asuhan Orphanage	Jenis Cacat Disability				
		Tuna Netra Blind	Tuna Wicara Speech Impaired	Cacat Badan Disability	Cacat Mental Disability	Lainnya Others
(1)	(2)	(3)	(4)	(5)	(6)	(7)
Kerobokan Kelod	-	5	2	12	8	9
Kerobokan	-	3	12	22	13	5
Kerobokan Kaja	-	2	6	26	8	1
Tibubeneng	-	1	5	29	23	16
Canggu	-	4	2	48	18	1
Dalung	-	1	11	7	13	8
<b>Kuta Utara</b>	<b>-</b>	<b>16</b>	<b>38</b>	<b>144</b>	<b>83</b>	<b>40</b>

Sumber : Perbekel/Lurah  
Source : Village Head

**Tabel**  
**Table** 4.7**Banyaknya Akseptor KB Menurut Kontrasepsi yang Digunakan dan Desa/Kelurahan di Kecamatan Kuta Utara, 2020**  
**Number of Family Planning Acceptors by Contraceptive Used and Villages at Kuta Utara Subdistricts, 2020**

Desa/ Kelurahan Villages	Jenis Alat Kontrasepsi Yang Digunakan Type of Contraceptive Used					
	I U D	Pil Pill	Kondom Condom	MOP	MOW	Suntikan Injection
(1)	(2)	(3)	(4)	(5)	(6)	(7)
Kerobokan Kelod	474	229	82	3	75	303
Kerobokan	476	131	74	-	62	328
Kerobokan Kaja	836	151	181	9	28	550
Tibubeneng	494	314	42	19	39	542
Canggu	477	93	29	4	68	180
Dalung	1 589	279	47	9	89	634
<b>Kuta Utara</b>	<b>4 346</b>	<b>1 197</b>	<b>455</b>	<b>44</b>	<b>361</b>	<b>2 537</b>

Sumber/Source : PLKB Kecamatan Kuta Utara/Family Planning at Kuta Utara

Lanjutan Tabel/*Continued Table 4.7*

Desa/Kelurahan <i>Villages</i>	Jenis Alat Kontrasepsi Yang Digunakan <i>Type of Contraceptive Used</i>	
	Lainnya <i>Others</i>	Jumlah <i>Total</i>
(1)	(8)	(9)
Kerobokan Kelod	39	1 205
Kerobokan	57	1 128
Kerobokan Kaja	24	1 779
Tibubeneng	41	1 491
Canggu	11	862
Dalung	35	2 682
<b>Kuta Utara</b>	<b>207</b>	<b>9 147</b>

Sumber/Source : PLKB Kecamatan Kuta Utara/*Family Planning at Kuta Utara*

**Tabel**  
**Table 4.8****Banyaknya Tindak Kejahatan Yang Terjadi dan Dilaporkan Ke Polisi Menurut Desa/Kelurahan di Kecamatan Kuta Utara, 2020**  
**Number of Crime Happens and Reported to State Police by Villages at Kuta Utara Subdistricts, 2020**

Desa/ Kelurahan Villages	Jenis Kejahatan/Pelanggaran Type of Crimes/Violations			
	Penculikan Kidnap- ping	Pembunuhan Murder	Peng- aniayaan Persec- tion	Pencurian Theft
(1)	(2)	(3)	(4)	(5)
Kerobokan Kelod	-	-	9	15
Kerobokan	-	-	3	5
Kerobokan Kaja	-	-	1	2
Tibubeneng	-	-	9	9
Canggu	-	-	2	6
Dalung	-	-	5	7
<b>Kuta Utara</b>	-	-	<b>29</b>	<b>44</b>

Sumber : Perbekel/Lurah  
Source : Village Head

Lanjutan Tabel/*Continued Table 4.8*

Desa/ Kelurahan <i>Villages</i>	Jenis Kejahatan/Pelanggaran <i>Type of Crimes/Violations</i>			
	Perampokan <i>Robbery</i>	Pemerasan <i>Extortion</i>	Peng- gelapan <i>Embezz- lement</i>	Lainnya <i>Others</i>
(1)	(2)	(3)	(4)	(5)
Kerobokan Kelod	-	-	2	2
Kerobokan	-	-	4	4
Kerobokan Kaja	-	-	3	1
Tibubeneng	-	1	4	1
Canggu	-	-	1	2
Dalung	-	-	4	3
<b>Kuta Utara</b>	<b>-</b>	<b>1</b>	<b>18</b>	<b>13</b>

Sumber : Perbekel/Lurah

Source : *Village Head*

**Tabel** 4.9  
**Table****Banyaknya Pos Keamanan Menurut Jenisnya dan Desa/  
Kelurahan di Kecamatan Kuta Utara, 2020**  
**Number of Postal Security by Type and Villages at Kuta  
Utara Subdistricts, 2020**

Desa/ Kelurahan Villages	Jenis Pos Keamanan Type of Security Posts			
	Bimmas Guidance Community		Babinsa NCO Villages Builder	
	Jumlah Total	Personil Personnel	Jumlah Total	Personil Personnel
(1)	(2)	(3)	(4)	(5)
Kerobokan Kelod	1	2	1	1
Kerobokan	1	2	1	1
Kerobokan Kaja	-	-	1	1
Tibubeneng	-	-	1	1
Canggu	-	-	1	1
Dalung	-	-	1	1
<b>Kuta Utara</b>	<b>-</b>	<b>-</b>	<b>6</b>	<b>6</b>

Lanjutan Tabel/*Continued Table 4.9*

Desa/ Kelurahan Villages	Jenis Pos Keamanan Type of Security Posts			
	Hansip Civil Defence		Lainnya Others	
	Jumlah Total	Personil Personnel	Jumlah Total	Personil Personnel
(1)	(6)	(7)	(8)	(9)
Kerobokan Kelod	1	29	3	42
Kerobokan	1	32	3	50
Kerobokan Kaja	1	31	3	41
Tibubeneng	1	30	3	54
Canggu	1	31	3	62
Dalung	1	31	3	23
<b>Kuta Utara</b>	<b>6</b>	<b>184</b>	<b>18</b>	<b>272</b>

Sumber : Perbekel/Lurah  
Source : Village Head

Lanjutan Tabel/*Continued Table 4.9*

Desa/Kelurahan <i>Villages</i>	Jenis Pos Keamanan <i>Type of Security Posts</i>	
	Jumlah <i>Total</i>	Personil <i>Personnel</i>
(1)	(2)	(3)
Kerobokan Kelod	5	74
Kerobokan	5	82
Kerobokan Kaja	5	73
Tibubeneng	5	86
Canggu	9	94
Dalung	6	69
<b>Kuta Utara</b>	<b>35</b>	<b>478</b>

Sumber : Perbekel/Lurah  
 Source : *Village Head*



**Tabel**  
**Table 4.10****Jumlah Penduduk Menurut Agama dan Desa/Kelurahan di Kecamatan Kuta Utara, 2020**  
**Total Population based on Religion and Villages at Kuta Utara Subdistricts, 2020**

Desa/ Kelurahan Villages	Agama Religion					
	Hindu			Islam		
	Laki-Laki Male	Perem- puan Female	Jumlah Total	Laki- Laki Male	Perem- puan Female	Jumlah Total
(1)	(2)	(3)	(4)	(5)	(6)	(7)
Kerobokan Kelod	4 910	4 978	9 888	150	162	312
Kerobokan	3 911	3 948	7 859	459	456	915
Kerobokan Kaja	6 012	6 036	12 048	1 766	1 786	3 552
Tibubeneng	3 951	4 054	8 005	1 136	1 164	2 300
Canggu	2 776	2 895	5 671	144	170	314
Dalung	7 640	6 923	14 563	1 812	1 784	3 596
<b>Kuta Utara</b>	<b>29 200</b>	<b>28 834</b>	<b>58 034</b>	<b>5 467</b>	<b>5 522</b>	<b>10 989</b>

Sumber : Perbekel/Lurah  
Source : Village Head

Lanjutan Tabel/*Continued Table* 4.10

Desa/ Kelurahan <i>Villages</i>	Agama <i>Religion</i>					
	Katolik			Kristen		
	Laki- Laki <i>Male</i>	Perem- puan <i>Female</i>	Jumlah <i>Total</i>	Laki- Laki <i>Male</i>	Perem- puan <i>Female</i>	Jumlah <i>Total</i>
(1)	(8)	(9)	(10)	(11)	(12)	(13)
Kerobokan Kelod	325	230	555	353	246	599
Kerobokan	99	112	211	162	188	350
Kerobokan Kaja	288	259	547	397	405	802
Tibubeneng	468	434	902	487	472	959
Canggu	460	418	878	364	371	735
Dalung	939	928	1 867	1 113	1 151	2 264
<b>Kuta Utara</b>	<b>2 579</b>	<b>2 381</b>	<b>4 960</b>	<b>2 876</b>	<b>2 833</b>	<b>5 709</b>

Sumber : Perbekel/Lurah

Source : *Village Head*

Lanjutan Tabel/Continued Table 4.10

Desa/ Kelurahan Villages	Agama Religion					
	Budha			Jumlah		
	Laki- Laki Male	Perem- puan Female	Jumlah Total	Laki-Laki Male	Perem- puan Female	Jumlah Total
(1)	(14)	(15)	(16)	(17)	(18)	(19)
Kerobokan Kelod	48	42	90	5 786	5 658	11 444
Kerobokan	39	28	67	4 670	4 732	9 402
Kerobokan Kaja	126	127	253	8 589	8 613	17 202
Tibubeneng	24	32	56	6 066	6 156	12 222
Canggu	3	5	8	3 747	3 859	7 606
Dalung	45	50	95	11 549	10 836	22 385
<b>Kuta Utara</b>	<b>285</b>	<b>284</b>	<b>569</b>	<b>40 407</b>	<b>39 854</b>	<b>80 261</b>

Sumber : Perbekel/Lurah  
Source : Village Head

**Tabel**  
**Table** 4.11**Banyaknya Tempat Ibadah Menurut Jenisnya dan Desa/  
Kelurahan di Kecamatan Kuta Utara, 2020**  
*Number of Worship Places by Type and Villages at Kuta  
Utara Subdistricts, 2020*

Desa/ Kelurahan Villages	Jenis Tempat Ibadah Type of Worship Places					
	Masjid Mosque	Langgar	Gereja Church	Pura Temple	Vihara Monas- tery	Lainnya Others
(1)	(2)	(3)	(4)	(5)	(6)	(7)
Kerobokan Kelod	-	2	2	10	-	-
Kerobokan	-	-	-	10	-	-
Kerobokan Kaja	1	1	1	23	-	-
Tibubeneng	1	2	4	29	-	-
Canggu	-	-	2	37	-	-
Dalung	-	3	11	52	-	-
<b>Kuta Utara</b>	<b>2</b>	<b>8</b>	<b>20</b>	<b>161</b>	<b>-</b>	<b>-</b>

Sumber : Perbekel/Lurah  
Source : Village Head

**Tabel**  
**Table** 4.12**Banyaknya Keluarga Menurut Desa/Kelurahan dan Jenis Pengguna Listrik di Kecamatan Kuta Utara, 2020**  
**Number of Family by Type Villages and Electricity Users at Kuta Utara Subdistricts, 2020**

Desa/ Kelurahan Villages	Pengguna Listrik Type of Electricity Users			Bukan Pengguna Listrik Non Electricity Users
	PLN	Non PLN	Jumlah Total	
(1)	(2)	(3)	(4)	(5)
Kerobokan Kelod	2 467	-	2 467	-
Kerobokan	2 092	-	2 092	-
Kerobokan Kaja	4 109	-	4 109	-
Tibubeneng	2 912	-	2 912	-
Canggu	1 500	-	1 500	-
Dalung	5 590	-	5 590	-
<b>Kuta Utara</b>	<b>18 670</b>	<b>-</b>	<b>18 670</b>	<b>-</b>

Catatan/Note: ...

Sumber/Source: BPS, Pendataan Potensi Desa (Podes) 2020/ BPS, Villages Potential Data Collection 2020

**Tabel**  
**Table** 4.13**Banyaknya Desa/Kelurahan Menurut Keberadaan  
Penerangan Jalan Utama Desa/Kelurahan di Kecamatan  
Kuta Utara, 2018, 2019, dan 2020**  
*Number of Villages by Main Street Lighting at Kuta Utara  
Subdistricts, 2018, 2019, and 2020*

<b>Penerangan Jalan Utama Main Street Lighting</b>	<b>2018</b>	<b>2019</b>	<b>2020</b>
(1)	(2)	(3)	(4)
Sumber Penerangan Jalan Utama			
Listrik Pemerintah	6	6	6
Listrik Non Pemerintah	-	-	-
Non Listrik	-	-	-
<b>Jumlah</b>	<b>6</b>	<b>6</b>	<b>6</b>

Catatan/Note: ...

Sumber/Source: BPS, Pendataan Potensi Desa (Podes) 2018, 2019, 2020/ BPS, Villages Potential Data Collection 2018, 2019, 2020

**Tabel**  
**Table** 4.14

**Banyaknya Desa/Kelurahan Menurut Jenis Bahan Bakar untuk Memasak yang Digunakan Oleh Sebagian Besar Keluarga di Kecamatan Kuta Utara, 2018, 2019, 2020**  
**Number of Villages by Type of Fuel for Cooking Used by Most Families at Kuta Utara Subdistricts, 2018, 2019, 2020**

<b>Jenis Bahan Bakar</b> <i>Type of Fuel</i>	<b>2018</b>	<b>2019</b>	<b>2020</b>
(1)	(2)	(3)	(4)
Gas Kota	-	-	-
LPG 3 Kg	6	6	6
LPG Lebih dari 3 Kg	-	-	-
Minyak Tanah	-	-	-
Kayu Bakar	-	-	-
Lainnya	-	-	-
<b>Jumlah</b>	<b>6</b>	<b>6</b>	<b>6</b>

Catatan/Note: ...

Sumber/Source: BPS, Pendataan Potensi Desa (Podes) 2018, 2019, 2020/ BPS, Villagess Potential Data Collection 2018, 2019, 2020

**Tabel** 4.15  
**Table****Banyaknya Desa/Kelurahan Menurut Sumber Air Minum Sebagian Besar Keluarga di Kecamatan Kuta Utara, 2018, 2019, 2020**  
**Number of Villages according to Drinking Water Sources for Most Families in Kuta Utara Subdistrict, 2018, 2019, 2020**

<b>Sumber Air Minum</b> <i>Drinking Water Sources</i>	<b>2018</b>	<b>2019</b>	<b>2020</b>
(1)	(2)	(3)	(4)
Air Kemasan Bermerek	6	6	6
Air Isi Ulang	-	-	-
PAM	-	-	-
Ledeng tnp Meteran	-	-	-
Sumur Bor	-	-	-
Sumur	-	-	-
Mata Air	-	-	-
Sungai	-	-	-
Air Hujan	-	-	-
Lainnya	-	-	-
<b>Jumlah</b>	<b>6</b>	<b>6</b>	<b>6</b>

Catatan/Note: ...

Sumber/Source: BPS, Pendataan Potensi Desa (Podes) 2018, 2019, 2020/ BPS, Villages Potential Data Collection 2018, 2019, 2020



**Tabel 4.16** Banyaknya Desa/Kelurahan Menurut Penggunaan Fasilitas Tempat Buang Air Besar Sebagian Besar Keluarga di Kecamatan Kuta Utara, 2018, 2019, 2020  
**Number of Villages according to the Use of Defecation Facilities for Most Families in Kuta Utara Subdistrict, 2018, 2019, 2020**

Fasilitas Tempat Buang Air Besar <i>Drinking Water Sources</i>	2018	2019	2020
(1)	(2)	(3)	(4)
<b>Jamban</b>			
Sendiri	6	6	6
Bersama	-	-	-
Umum	-	-	-
<b>Bukan Jamban</b>	-	-	-
<b>Jumlah</b>	<b>6</b>	<b>6</b>	<b>6</b>

Catatan/Note: ...

Sumber/Source: BPS, Pendataan Potensi Desa (Podes) 2018, 2019, 2020/ BPS, Villagess Potential Data Collection 2018, 2019, 2020

**Tabel**  
**Table** 4.17**Banyaknya Sekolah Dasar (SD) Menurut Desa/Kelurahan  
di Kecamatan Kuta Utara, 2020**  
**Number of Elementary School by Villages at Kuta Utara  
Subdistricts, 2020**

<b>Desa/Kelurahan Villages</b>	<b>Negeri Public</b>	<b>Swasta Private</b>	<b>Jumlah Total</b>
(1)	(2)	(3)	(4)
Kerobokan Kelod	5	2	7
Kerobokan	4	1	5
Kerobokan Kaja	3	3	6
Tibubeneng	3	3	6
Canggu	4	1	5
Dalung	7	6	13
<b>Kuta Utara</b>	<b>26</b>	<b>16</b>	<b>42</b>

Catatan/Note: ...

Sumber/Source: BPS, Pendataan Potensi Desa (Podes) 2018, 2019, 2020/ BPS, Villagess Potential Data Collection 2018, 2019, 2020

**Tabel 4.18** Banyaknya Madrasah Ibtidaiyah (MI) Menurut Desa/ Kelurahan di Kecamatan Kuta Utara, 2020  
**Number of Madrasah Ibtidaiyah (MI) by Villages at Kuta Utara Subdistricts, 2020**

<b>Desa/Kelurahan Villages</b>	<b>Negeri Public</b>	<b>Swasta Private</b>	<b>Jumlah Total</b>
(1)	(2)	(3)	(4)
Kerobokan Kelod	-	-	-
Kerobokan	-	-	-
Kerobokan Kaja	-	1	1
Tibubeneng	-	1	1
Canggu	-	-	-
Dalung	-	-	-
<b>Kuta Utara</b>	<b>-</b>	<b>2</b>	<b>2</b>

Catatan/Note: ...

Sumber/Source: BPS, Pendataan Potensi Desa (Podes) 2018, 2019, 2020/ BPS, Villages Potential Data Collection 2018, 2019, 2020

**Tabel** 4.19  
**Table**

**Banyaknya Sekolah Menengah Pertama (SMP) Menurut Desa/Kelurahan di Kecamatan Kuta Utara, 2020**  
**Number of Junior High School by Villages at Kuta Utara Subdistricts, 2020**

<b>Desa/Kelurahan Villages</b>	<b>Negeri Public</b>	<b>Swasta Private</b>	<b>Jumlah Total</b>
(1)	(2)	(3)	(4)
Kerobokan Kelod	1	2	3
Kerobokan	1	3	4
Kerobokan Kaja	-	4	4
Tibubeneng	-	3	3
Canggu	-	1	1
Dalung	1	3	4
<b>Kuta Utara</b>	<b>3</b>	<b>16</b>	<b>19</b>

Catatan/Note: ...

Sumber/Source: BPS, Pendataan Potensi Desa (Podes) 2018, 2019, 2020/ BPS, Villagess Potential Data Collection 2018, 2019, 2020

**Tabel 4.20** Banyaknya Madrasah Tsanawiyah (MTs) Menurut Desa/ Kelurahan di Kecamatan Kuta Utara, 2020  
**Number of Madrasah Tsanawiyah (MTs) by Villages at Kuta Utara Subdistricts, 2020**

<b>Desa/Kelurahan Villages</b>	<b>Negeri Public</b>	<b>Swasta Private</b>	<b>Jumlah Total</b>
(1)	(2)	(3)	(4)
Kerobokan Kelod	-	-	-
Kerobokan	-	-	-
Kerobokan Kaja	-	1	1
Tibubeneng	-	-	-
Canggu	-	-	-
Dalung	-	-	-
<b>Kuta Utara</b>	<b>-</b>	<b>1</b>	<b>1</b>

Catatan/Note: ...

Sumber/Source: BPS, Pendataan Potensi Desa (Podes) 2018, 2019, 2020/ BPS, Villagess Potential Data Collection 2018, 2019, 2020

Tabel 4.21  
Table

**Banyaknya Sekolah Menengah Atas (SMA) Menurut Desa/  
Kelurahan di Kecamatan Kuta Utara, 2020**  
*Number of Senior High School by Villages at Kuta Utara  
Subdistricts, 2020*

<b>Desa/Kelurahan Villages</b>	<b>Negeri Public</b>	<b>Swasta Private</b>	<b>Jumlah Total</b>
(1)	(2)	(3)	(4)
Kerobokan Kelod	-	-	-
Kerobokan	-	2	2
Kerobokan Kaja	-	2	2
Tibubeneng	-	1	1
Canggu	-	-	-
Dalung	1	1	2
<b>Kuta Utara</b>	<b>1</b>	<b>6</b>	<b>7</b>

Catatan/Note: ...

Sumber/Source: BPS, Pendataan Potensi Desa (Podes) 2018, 2019, 2020/ BPS, Villages Potential Data Collection 2018, 2019, 2020

**Tabel 4.22**      **Banyaknya Madrasah Aliyah (MA) Menurut Desa/ Kelurahan di Kecamatan Kuta Utara, 2020**  
**Number of Madrasah Aliyah (MA) by Villages at Kuta Utara Subdistricts, 2020**

<b>Desa/Kelurahan Villages</b>	<b>Negeri Public</b>	<b>Swasta Private</b>	<b>Jumlah Total</b>
(1)	(2)	(3)	(4)
Kerobokan Kelod	-	-	-
Kerobokan	-	-	-
Kerobokan Kaja	-	1	1
Tibubeneng	-	-	-
Canggu	-	-	-
Dalung	-	-	-
<b>Kuta Utara</b>	<b>-</b>	<b>1</b>	<b>1</b>

Catatan/Note: ...

Sumber/Source: BPS, Pendataan Potensi Desa (Podes) 2018, 2019, 2020/ BPS, Villages Potential Data Collection 2018, 2019, 2020

**Tabel 4.23**  
**Table**

**Banyaknya Sekolah Menengah Kejuruan (SMK) Menurut Desa/Kelurahan di Kecamatan Kuta Utara, 2020**  
**Number of Vocational high School by Villages at Kuta Utara Subdistricts, 2020**

<b>Desa/Kelurahan Villages</b>	<b>Negeri Public</b>	<b>Swasta Private</b>	<b>Jumlah Total</b>
(1)	(2)	(3)	(4)
Kerobokan Kelod	-	-	-
Kerobokan	-	-	-
Kerobokan Kaja	-	1	1
Tibubeneng	-	1	1
Canggu	-	-	-
Dalung	-	5	5
<b>Kuta Utara</b>	<b>-</b>	<b>7</b>	<b>7</b>

Catatan/Note: ...

Sumber/Source: BPS, Pendataan Potensi Desa (Podes) 2018, 2019, 2020/ BPS, Villages Potential Data Collection 2018, 2019, 2020



**Tabel 4.24**  
**Table****Banyaknya Akademi/ Perguruan Tinggi Menurut Desa/ Kelurahan di Kecamatan Kuta Utara, 2020**  
**Number of College by Villages at Kuta Utara Subdistricts, 2020**

<b>Desa/Kelurahan Villages</b>	<b>Negeri Public</b>	<b>Swasta Private</b>	<b>Jumlah Total</b>
(1)	(2)	(3)	(4)
Kerobokan Kelod	-	-	-
Kerobokan	-	-	-
Kerobokan Kaja	-	1	1
Tibubeneng	-	-	-
Canggu	-	-	-
Dalung	-	6	6
<b>Kuta Utara</b>	<b>-</b>	<b>7</b>	<b>7</b>

Catatan/Note: ...

Sumber/Source: BPS, Pendataan Potensi Desa (Podes) 2018, 2019, 2020/ BPS, Villagess Potential Data Collection 2018, 2019, 2020

**Tabel 4.25**  
**Table**

**Kemudahan untuk Mencapai Sarana Pendidikan Terdekat Bagi Desa/Kelurahan yang Tidak Ada Sarana Pendidikan Menurut Desa/Kelurahan dan Jenjang Pendidikan di Kecamatan Kuta Utara, 2020**  
*Ease of Reaching Nearest Educational Facilities for Villages with No Educational Facilities by Villages and Education Level in Kuta Utara Subdistrict, 2020*

<b>Desa/Kelurahan Villages</b>	<b>SD Elementary</b>	<b>MI</b>	<b>SMP Junior High</b>	<b>MTs</b>
(1)	(2)	(3)	(4)	(5)
Kerobokan Kelod	-	Sangat Mudah	-	Sangat Mudah
Kerobokan	-	Sangat Mudah	-	Sangat Mudah
Kerobokan Kaja	-	-	-	-
Tibubeneng	-	-	-	Sangat Mudah
Canggu	-	Sangat Mudah	-	Sangat Mudah
Dalung	-	Mudah	-	Sangat Mudah
<b>Kuta Utara</b>				

Catatan/Note: ...

Sumber/Source: BPS, Pendataan Potensi Desa (Podes) 2018, 2019, 2020/ BPS, Villages Potential Data Collection 2018, 2019, 2020

Lanjutan Tabel/*Continued Table 4.25*

<b>Desa/Kelurahan Villages</b>	<b>SMA High School</b>	<b>MA</b>	<b>SMK Vocational</b>	<b>Akademi/ Perguruan Tinggi Academy/ University</b>
(1)	(2)	(3)	(4)	(5)
Kerobokan Kelod	-	Sangat Mudah	Sangat Mudah	Sangat Mudah
Kerobokan	-	Sangat Mudah	Sangat Mudah	Sangat Mudah
Kerobokan Kaja	-	-	-	-
Tibubeneng	-	Sangat Mudah	-	Sangat Mudah
Canggu	Sangat Mudah	Sangat Mudah	Sangat Mudah	Sangat Mudah
Dalung	-	Mudah	-	-
<b>Kuta Utara</b>				

Catatan/*Note:* ...Sumber/*Source:* BPS, Pendataan Potensi Desa (Podes) 2018, 2019, 2020/ BPS, Villagess Potential Data Collection 2018, 2019, 2020

**Tabel 4.26**  
**Table**

**Banyaknya Sarana Kesehatan Menurut Desa/Kelurahan dan Jenis Sarana Kesehatan di Kecamatan Kuta Utara, 2020**  
**Number of Health Facilities by Villages and Type of Health Facilities in Kuta Utara Subdistrict, 2020**

<b>Desa/Kelurahan Villages</b>	<b>Rumah Sakit Hospital</b>	<b>Rumah Sakit Bersalin Maternity Hospital</b>	<b>Poliklinik/ Balai Pengobatan Polyclinic</b>
(1)	(2)	(3)	(4)
Kerobokan Kelod	-	-	8
Kerobokan	-	-	4
Kerobokan Kaja	1	-	-
Tibubeneng	-	-	4
Canggu	-	-	5
Dalung	-	-	4
<b>Kuta Utara</b>	<b>1</b>	<b>-</b>	<b>25</b>

Catatan/Note: ...

Sumber/Source: BPS, Pendataan Potensi Desa (Podes) 2018, 2019, 2020/ BPS, Villages Potential Data Collection 2018, 2019, 2020

Lanjutan Tabel/Continued Table 4.26

Desa/Kelurahan Villages	Puskesmas Public health Center		Apotek Drugstore
	Rawat Inap Hospitalized	Tanpa Rawat Inap Non-Hospitalized	
(1)	(6)	(7)	(9)
Kerobokan Kelod	-	-	12
Kerobokan	-	1	9
Kerobokan Kaja	-	-	8
Tibubeneng	-	-	7
Canggu	-	-	7
Dalung	-	-	8
<b>Kuta Utara</b>	<b>-</b>	<b>1</b>	<b>51</b>

Catatan/Note: ...

Sumber/Source: BPS, Pendataan Potensi Desa (Podes) 2018, 2019, 2020/ BPS, Villagess Potential Data Collection 2018, 2019, 2020

**Tabel 4.27**  
**Table**

**Kemudahan untuk Mencapai Sarana Kesehatan Terdekat Bagi Desa/Kelurahan yang Tidak Ada Sarana Kesehatan Menurut Desa/Kelurahan dan Jenjang Sarana Kesehatan di Kecamatan Kuta Utara, 2020**  
*Ease of Reaching Nearest Health Facilities for Villages with No Health Facilities by Villages and Level of Health Facilities in Kuta Utara Subdistrict, 2020*

<b>Desa/Kelurahan Villages</b>	<b>Rumah Sakit Hospital</b>	<b>Rumah Sakit Bersalin Maternity Hospital</b>	<b>Poliklinik/ Balai Pengobatan Polyclinic</b>
(1)	(2)	(3)	(4)
Kerobokan Kelod	Sangat Mudah	Mudah	-
Kerobokan	Sangat Mudah	Sangat Mudah	-
Kerobokan Kaja	-	Sangat Mudah	-
Tibubeneng	Sangat Mudah	Mudah	-
Canggu	Mudah	Mudah	-
Dalung	Sangat Mudah	Mudah	-
<b>Kuta Utara</b>			

Catatan/Note: ...

Sumber/Source: BPS, Pendataan Potensi Desa (Podes) 2018, 2019, 2020/ BPS, Villages Potential Data Collection 2018, 2019, 2020

Lanjutan Tabel/*Continued Table 4.27*

Desa/Kelurahan <i>Villages</i>	Puskesmas <i>Public health Center</i>		Apotek <i>Drugstore</i>
	Rawat Inap <i>Hospitalized</i>	Tanpa Rawat Inap <i>Non-Hospitalized</i>	
(1)	(5)	(6)	(7)
Kerobokan Kelod	Mudah	Sangat Mudah	-
Kerobokan	Sangat Mudah	-	-
Kerobokan Kaja	Mudah	Sangat Mudah	-
Tibubeneng	Mudah	Sangat Mudah	-
Canggu	Mudah	Mudah	-
Dalung	Mudah	Sangat Mudah	-
<b>Kuta Utara</b>			

Catatan/Note: ...

Sumber/Source: BPS, Pendataan Potensi Desa (Podes) 2018, 2019, 2020/ BPS, Villages Potential Data Collection 2018, 2019, 2020

**Tabel**  
**Table 4.28**

**Banyaknya Warga Penderita Gizi Buruk Menurut Desa/  
Kelurahan di Kecamatan Kuta Utara, 2019 dan 2020**  
*Number of People Suffering from Malnutrition by Villages in  
Kuta Utara Subdistrict, 2019 and 2020*

<b>Desa/Kelurahan Villages</b>	<b>2019</b>	<b>2020</b>
(1)	(2)	(3)
Kerobokan Kelod	-	-
Kerobokan	-	-
Kerobokan Kaja	-	-
Tibubeneng	-	-
Canggu	-	-
Dalung	-	-
<b>Kuta Utara</b>	<b>-</b>	<b>-</b>

Catatan/Note: ...

Sumber/Source: BPS, Pendataan Potensi Desa (Podes) 2018, 2019, 2020/ BPS, Villages Potential Data Collection 2018, 2019, 2020



**Tabel 4.29** Banyaknya Kejadian Bencana Alam Menurut Desa/ Kelurahan dan Jenis Bencana Alam di Kecamatan Kuta Utara, 2020  
*Number of Natural Disasters by Villages and Types of Natural Disasters in Kuta Utara Subdistrict, 2020*

<b>Desa/Kelurahan Villages</b>	<b>Gempa Bumi Earth quake</b>	<b>Tsunami Tsunami</b>	<b>Gunung Meletus Volcano</b>	<b>Tanah Longsor Landslide</b>
(1)	(2)	(3)	(4)	(5)
Kerobokan Kelod	-	-	-	-
Kerobokan	-	-	-	-
Kerobokan Kaja	-	-	-	-
Tibubeneng	-	-	-	-
Canggu	-	-	-	-
Dalung	-	-	-	-
<b>Kuta Utara</b>	-	-	-	-

Catatan/Note: ...

Sumber/Source: BPS, Pendataan Potensi Desa (Podes) 2018, 2019, 2020/ BPS, Villages Potential Data Collection 2018, 2019, 2020

Lanjutan Tabel/*Continued Table* 4.29

<b>Desa/Kelurahan Villages</b>	<b>Banjir Flood</b>	<b>Banjir Bandang Flash Flood</b>	<b>Kekeringan Drought</b>	<b>Kebakaran Hutan dan Lahan Forest Fires</b>
(1)	(2)	(3)	(4)	(5)
Kerobokan Kelod	-	-	-	-
Kerobokan	-	-	-	-
Kerobokan Kaja	-	-	-	-
Tibubeneng	-	-	-	-
Canggu	-	-	-	-
Dalung	-	-	-	-
<b>Kuta Utara</b>	-	-	-	-

Catatan/Note: ...

Sumber/Source: BPS, Pendataan Potensi Desa (Podes) 2018, 2019, 2020/ BPS, Villages Potential Data Collection 2018, 2019, 2020

Lanjutan Tabel/*Continued Table* 4.29

<b>Desa/Kelurahan Villages</b>	<b>Angin Puyuh/Puting beliung/Topan Whirlwind</b>	<b>Gelombang Pasang Laut Tidal Wave</b>
(1)	(2)	(3)
Kerobokan Kelod	-	-
Kerobokan	-	-
Kerobokan Kaja	-	-
Tibubeneng	-	-
Canggu	-	-
Dalung	-	-
<b>Kuta Utara</b>	-	-

Catatan/*Note*: ...

Sumber/*Source*: BPS, Pendataan Potensi Desa (Podes) 2018, 2019, 2020/ BPS, Villagess Potential Data Collection 2018, 2019, 2020

**Tabel 4.30**  
**Table**

**Banyaknya Korban Jiwa Akibat Bencana Alam Menurut Desa/Kelurahan dan Jenis Bencana Alam di Kecamatan Kuta Utara, 2020**  
*Number of Casualties Due to Natural Disasters by Villages and Types of Natural Disasters in Kuta Utara Subdistrict, 2020*

<b>Desa/Kelurahan Villages</b>	<b>Gempa Bumi Earth quake</b>	<b>Tsunami Tsunami</b>	<b>Gunung Meletus Volcano</b>	<b>Tanah Longsor Landslide</b>
(1)	(2)	(3)	(4)	(5)
Kerobokan Kelod	-	-	-	-
Kerobokan	-	-	-	-
Kerobokan Kaja	-	-	-	-
Tibubeneng	-	-	-	-
Canggu	-	-	-	-
Dalung	-	-	-	-
<b>Kuta Utara</b>	-	-	-	-

Catatan/Note: ...

Sumber/Source: BPS, Pendataan Potensi Desa (Podes) 2018, 2019, 2020/ BPS, Villages Potential Data Collection 2018, 2019, 2020

Lanjutan Tabel/*Continued Table 4.30*

<b>Desa/Kelurahan Villages</b>	<b>Banjir Flood</b>	<b>Banjir Bandang Flash Flood</b>	<b>Kekeringan Drought</b>	<b>Kebakaran Hutan dan Lahan Forest Fires</b>
(1)	(2)	(3)	(4)	(5)
Kerobokan Kelod	-	-	-	-
Kerobokan	-	-	-	-
Kerobokan Kaja	-	-	-	-
Tibubeneng	-	-	-	-
Canggu	-	-	-	-
Dalung	-	-	-	-
<b>Kuta Utara</b>	-	-	-	-

Catatan/Note: ...

Sumber/Source: BPS, Pendataan Potensi Desa (Podes) 2018, 2019, 2020/ BPS, Villages Potential Data Collection 2018, 2019, 2020

Lanjutan Tabel/*Continued Table 4.30*

<b>Desa/Kelurahan Villages</b>	<b>Angin Puyuh/Puting beliung/Topan Whirlwind</b>	<b>Gelombang Pasang Laut Tidal Wave</b>
<b>(1)</b>	<b>(2)</b>	<b>(3)</b>
Kerobokan Kelod	-	-
Kerobokan	-	-
Kerobokan Kaja	-	-
Tibubeneng	-	-
Canggu	-	-
Dalung	-	-
<b>Kuta Utara</b>	<b>-</b>	<b>-</b>

Catatan/Note: ...

Sumber/Source: BPS, Pendataan Potensi Desa (Podes) 2018, 2019, 2020/ BPS, Villages Potential Data Collection 2018, 2019, 2020

**Tabel** 4.31  
**Table**

**Keberadaan Fasilitas/Upaya Antisipasi/Mitigasi Bencana Alam Menurut Desa/Kelurahan di Kecamatan Kuta Utara, 2020**  
**Existence of Facilities / Efforts to Anticipate / Mitigate Natural Disasters by Villages in Kuta Utara Subdistrict, 2020**

<b>Desa/Kelurahan Villages</b>	<b>Sistem Peringatan Dini Bencana Disaster Early Warning System</b>	<b>Sistem Peringatan Dini Khusus Tsunami Tsunami Early Warning System</b>	<b>Perlengkapan Keselamatan Safety Instrument</b>
(1)	(2)	(3)	(4)
Kerobokan Kelod	Ada	Ada	Ada
Kerobokan	Ada	Bkn Potensi Tsunami	Ada
Kerobokan Kaja	Ada	Bkn Potensi Tsunami	Ada
Tibubeneng	Ada	Ada	Ada
Canggu	Ada	Ada	Ada
Dalung	Ada	Bkn Potensi Tsunami	Ada
<b>Kuta Utara</b>			

Catatan/Note: ...

Sumber/Source: BPS, Pendataan Potensi Desa (Podes) 2018, 2019, 2020/ BPS, Villages Potential Data Collection 2018, 2019, 2020

Lanjutan Tabel/*Continued Table* 4.31

<b>Desa/Kelurahan Villages</b>	<b>Rambu-rambu dan Jalur Evakuasi Bencana Evacuation Sign</b>	<b>Pembuatan, Perawatan, atau Normalisasi: Sungai, Kanal, Tanggul, Parit, Drainase, Waduk, Pantai, dll Infrastructure Maintenance</b>
(1)	(5)	(6)
Kerobokan Kelod	Ada	Ada
Kerobokan	Tdk Ada	Tdk Ada
Kerobokan Kaja	Tdk Ada	Ada
Tibubeneng	Ada	Tdk Ada
Canggu	Ada	Ada
Dalung	Ada	Ada
<b>Kuta Utara</b>		

Catatan/*Note*: ...Sumber/*Source*: BPS, Pendataan Potensi Desa (Podes) 2018, 2019, 2020/ BPS, Villages Potential Data Collection 2018, 2019, 2020



**Tabel 4.32**  
**Table**

**Banyaknya Desa/Kelurahan yang Memiliki Kelompok Kegiatan Olahraga Menurut Jenis Olahraga dan Ketersediaan Fasilitas/Lapangan Olahraga di Kecamatan Kuta Utara, 2020**  
*Number of Villages that Have Sports Activity Groups by Type of Sports and Availability of Sports Facilities in Kuta Utara Subdistrict, 2020*

Jenis Olahraga <i>Sports Type</i>	Kondisi Fasilitas/ Lapangan Olahraga <i>Sports Facility Condition</i>			Tidak Ada Fasilitas/ Lapangan Olahraga <i>No Sports Facility</i>
	Baik <i>Good</i>	Rusak Sedang <i>Light Damage</i>	Rusak Parah <i>Heavy Damage</i>	
(1)	(2)	(3)	(4)	(5)
Sepak Bola	5	-	-	1
Bola Voli	6	-	-	-
Bulu Tangkis	5	1	-	-
Bola Basket	2	1	-	3
Tenis lapangan	2	1	-	3
Tenis Meja	6	-	-	-
Futsal	4	-	-	2
Renang	3	-	-	3
Bela Diri	5	-	-	1
Bilyard	5	-	-	1
Fitnes_DLL	5	-	-	1
Lainnya	-	-	-	6
<b>Jumlah</b>	<b>43</b>	<b>3</b>	<b>-</b>	<b>20</b>

Catatan/Note: ...

Sumber/Source: BPS, Pendataan Potensi Desa (Podes) 2018, 2019, 2020/ BPS, Villagess Potential Data Collection 2018, 2019, 2020

**05**

**PERTANIAN, KEHUTANAN, PETERNAKAN,  
DAN PERIKANAN  
AGRICULTURE, FORESTRY, LIVESTOCK,  
AND FISHERY**

**408.800 kg**  
*Jahe/Ginger*

**1.097.500 kg**  
*Kunyit/Turmeric*

**292.950 kg**  
*Laos/Lengkuas/Galanga*



*Kecamatan Petang merupakan satu-satunya  
Kecamatan yang memproduksi tanaman Biofarmaka  
di Kabupaten Badung*

*Petang Subdistrict is the only subdistrict  
produceing biopharmacy plants  
in Badung Regency*



**PENJELASAN TEKNIS**

1. Lahan sawah adalah lahan pertanian yang berpetak-petak dan dibatasi oleh pematang (galengan), saluran untuk menahan/menyalurkan air, yang biasanya ditanami padi sawah tanpa memandang dari mana diperoleh atau status lahan tersebut. Lahan yang dimaksud termasuk lahan yang terdaftar di Pajak Bumi Bangunan, luran Pembangunan Daerah, lahan bengkok, lahan serobotan, lahan rawa yang ditanami padi dan lahan bekas tanaman tahunan yang telah dijadikan sawah, baik yang ditanami padi, palawija atau tanaman semusim lainnya.
2. Tegal/Kebun adalah lahan pertanian bukan sawah (lahan kering) yang ditanami tanaman semusim atau tahunan dan terpisah dengan halaman sekitar rumah serta penggunaannya tidak berpindah pindah.
3. Ladang/Huma adalah lahan pertanian bukan sawah (lahan kering) yang biasanya ditanami tanaman semusim dan penggunaannya hanya semusim atau dua musim, kemudian akan ditinggalkan bila sudah tidak subur lagi (berpindah-pindah). Kemungkinan lahan ini beberapa tahun kemudian akan dikerjakan kembali jika sudah subur.
4. Lahan yang sementara tidak diusahakan adalah lahan yang

**TECHNICAL NOTES**

1. *Rice fields are agricultural land that is divided into plots and is limited by embankments (galengan), channels to hold/channel water, which is usually planted with lowland rice regardless of where it was obtained or the status of the land. The land in question includes land registered with the Land Building Tax, Regional Development Fee, crooked land, serobotan land, swamp land planted with rice and land of former annual crops that have been converted into rice fields, whether planted with rice, secondary crops or other seasonal crops.*
2. *Tegal/garden is non-rice field agricultural land (dry land) which is planted with annual or annual crops and is separated from the yard around the house and its use does not move.*
3. *Ladang/Huma is non-rice field agricultural land (dry land) which is usually planted with seasonal crops and its use is only for one or two seasons, then it will be abandoned when it is no longer fertile (moving around). It is possible that this land will be reworked a few years later if it is fertile.*
4. *Temporarily uncultivated land is land that is usually cultivated but temporarily (more than 1 (one) year but less than or equal to 2 (two) years) is not cultivated, including paddy fields that have not been*

- biasanya diusahakan tetapi untuk sementara (lebih dari 1 (satu) tahun tetapi kurang dari atau sama dengan 2 (dua) tahun) tidak diusahakan, termasuk lahan sawah yang tidak diusahakan selama lebih dari 2 (dua) tahun.
5. Data pokok tanaman pangan yang dikumpulkan adalah luas panen dan produktivitas (hasil per hektar). Produksi tanaman pangan merupakan hasil perkalian antara luas panen dengan produktivitas. Pengumpulan data luas panen dilakukan setiap bulan dengan pendekatan area kecamatan diseluruh wilayah. Pengumpulan data produktivitas dilakukan melalui pengukuran langsung pada plot ubinan berukuran 2 ½ m. Pengumpulan data produktivitas dilakukan setiap subround (empat bulanan) pada waktu panen petani.
  6. Data produksi padi dan palawija yang disajikan adalah dalam kualitas: gabah kering giling (padi), pipilan kering (jagung), biji kering (kedelai dan kacang tanah), dan umbi basah (ubi kayu dan ubi jalar).
  7. Tanaman sayuran dan buah-buahan semusim adalah tanaman sumber vitamin, garam mineral dan lain-lain yang dikonsumsi dari bagian tanaman yang berupa daun, bunga, buah, dan umbinya, yang berumur kurang dari satu tahun.
5. *The main data on food crops collected were yields of area harvested and productivity (yield per hectare). Production of food crops is the result of multiplying the area harvested with productivity. Data collection on area harvests is carried out every month by subdistricts approach throughout the area. Productivity data collection is carried out through direct measurements on tiled plots yielding 2 ½ m. The collection of productivity data is carried out every subround (four months) at the farmer's harvest time.*
  6. *Data on rice and secondary crops production are presented in terms of quality: milled dry grain (paddy), dry shelled (maize), dry seeds (soybeans and peanuts), and wet tubers (cassava and sweet potatoes).*
  7. *Seasonal vegetable and fruit plants are plants that are a source of vitamins, mineral salts and others which are consumed from plant parts containing leaves, flowers, fruits, and tubers, which are consumed for less than one year.*

**ULASAN**

BAB 05 menampilkan tentang Pertanian, Kehutanan, Peternakan serta Perikanan. Tabel yang disajikan pada bab ini, terdapat luas desa, luas sawah, banyak ternak, produksi perkebunan dan produksi ikan di Kecamatan Kuta Utara.

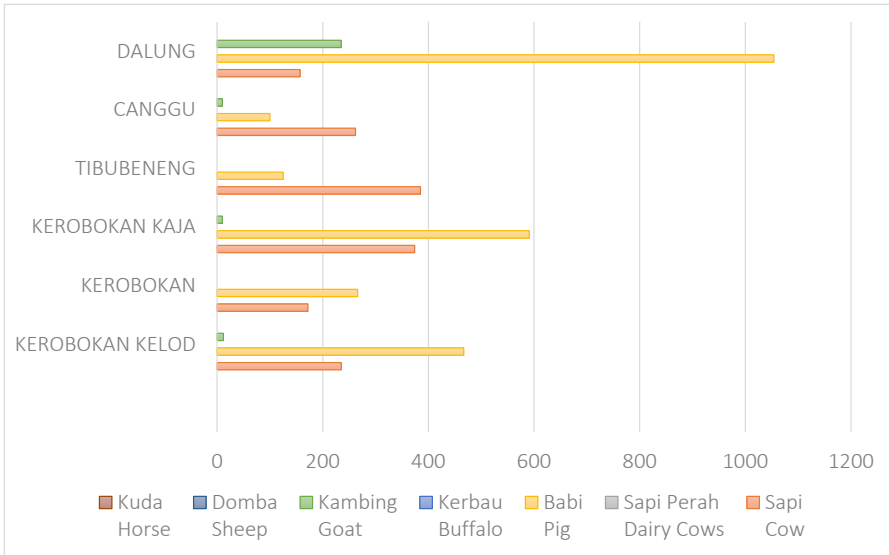
Gambar 5.1 atau di Tabel 5.21 ditampilkan grafik yang menunjukkan banyaknya ternak menurut jenisnya dengan total sapi sebanyak 1,585 ekor, 2,603 babi, dan 267 kambing. Gambar 5.2 atau di Tabel 5.2 menampilkan grafik data mengenai banyaknya unggas dengan rincian; 12,708 ayam kampung, 350 ayam ras, 1,126 itik, 29 angsa dan 32 unggas lainnya.

**DESCRIPTION**

*CHAPTER 05 presents about Agriculture, Forestry, Livestock and Fisheries. The table presented in this chapter shows the area of the village, the area of rice fields, the number of livestock, plantation production and fish production in North Kuta District.*

*Figure 5.1 or Table 5.21 shows a graph showing the number of livestock by type with a total of 1,585 cows, 2,603 pigs, and 267 goats. Figure 5.2 or in Table 5.2 displays a graph of data on the number of birds with details; 12,708 kampung chickens, 350 purebred chickens, 1,126 ducks, 29 geese and 32 other poultry.*

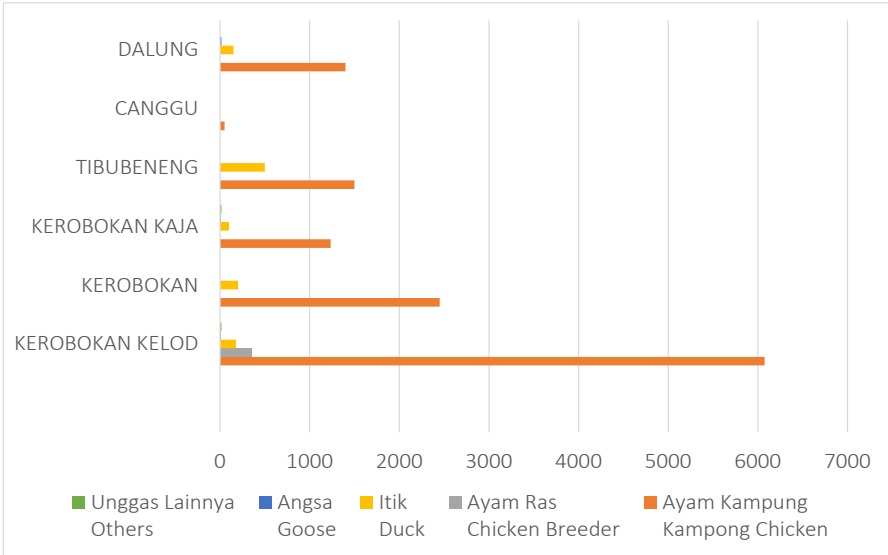
**Gambar** 5.1 **Banyaknya Ternak Menurut Jenisnya dan Desa/ Kelurahan di Kecamatan Kuta Utara, 2020**  
**Figures** **Number of Livestock by Type and Villages at Kuta Utara Subdistricts, 2020**



Catatan/Note: ...  
 Sumber/Source: UPT Dinas Pertanian, Perkebunan, dan Kehutanan Kecamatan Kuta Selatan/ Department of Agriculture and Forestry Plantations at Kuta Selatan Subdistrict

**Gambar** 5.2  
**Figures**

**Banyaknya Unggas Menurut Jenisnya dan Desa/ Kelurahan di Kecamatan Kuta Utara, 2020**  
**Number of Poultry by Kind and Villages at Kuta Utara Subdistricts, 2020**



Catatan/Note: ...

Sumber/Source: UPT Dinas Pertanian, Perkebunan, dan Kehutanan Kecamatan Kuta Selatan/ Department of Agriculture and Forestry Plantations at Kuta Selatan Subdistrict



**Tabel 5.1**                    **Banyaknya Ternak Menurut Jenisnya dan Desa/Kelurahan**  
**Table**                            **di Kecamatan Kuta Utara, 2020**  
**Number of Livestock by Type and Villages at Kuta Utara**  
**Subdistricts, 2020**

Desa/Kelurahan <i>Village</i>	Jenis Ternak <i>Type of Livestock</i>			
	Sapi <i>Cow</i>	Sapi Perah <i>Dairy Cows</i>	Babi <i>Pig</i>	Kerbau <i>Buffalo</i>
(1)	(2)	(3)	(4)	(5)
Kerobokan Kelod	235	-	467	-
Kerobokan	172	-	266	-
Kerobokan Kaja	374	-	591	-
Tibubeneng	385	-	125	-
Canggu	262	-	100	-
Dalung	157	-	1 054	-
<b>Kuta Utara</b>	<b>1 585</b>	<b>-</b>	<b>2 603</b>	<b>-</b>

Catatan/Note: ...

Sumber/Source: UPT Dinas Pertanian, Perkebunan, dan Kehutanan Kecamatan Kuta Selatan/ Department of Agriculture and Forestry Plantations at Kuta Selatan Subdistrict

Lanjutan Tabel/*Continued Table 5.1*

Desa/Kelurahan <i>Village</i>	Jenis Ternak <i>Type of Livestock</i>		
	Kambing <i>Goat</i>	Domba <i>Sheep</i>	Kuda <i>Horse</i>
(1)	(6)	(7)	(8)
Kerobokan Kelod	12	-	-
Kerobokan	-	-	-
Kerobokan Kaja	10	-	-
Tibubeneng	-	-	-
Canggu	10	-	-
Dalung	235	-	-
<b>Kuta Utara</b>	<b>267</b>	-	-

Catatan/*Note*: ...Sumber/*Source*: UPT Dinas Pertanian, Perkebunan, dan Kehutanan Kecamatan Kuta Selatan/ Department of Agriculture and Forestry Plantations at Kuta Selatan Subdistrict

**Tabel 5.2**                    **Banyaknya Unggas Menurut Jenisnya dan Desa/  
Kelurahan di Kecamatan Kuta Utara, 2020**  
*Number of Poultry by Kind and Villages at Kuta Utara  
Subdistricts, 2020*

<b>Desa/Kelurahan Villages</b>	<b>Ayam Kampung Kampung Chicken</b>	<b>Ayam Ras Chicken Breeder</b>	<b>Itik Duck</b>	<b>Angsa Goose</b>	<b>Unggas Lainnya Others</b>
(1)	(2)	(3)	(4)	(5)	(6)
Kerobokan Kelod	6 075	350	176	8	16
Kerobokan	2 450	-	200	-	-
Kerobokan Kaja	1 233	-	100	6	16
Tibubeneng	1 500	-	500	-	-
Canggu	50	-	-	-	-
Dalung	1 400	-	150	15	-
<b>Kuta Utara</b>	<b>12 708</b>	<b>350</b>	<b>1 126</b>	<b>29</b>	<b>32</b>

Catatan/Note: ...

Sumber/Source: UPT Dinas Pertanian, Perkebunan, dan Kehutanan Kecamatan Kuta Selatan/ Department of Agriculture and Forestry Plantations at Kuta Selatan Subdistrict

**Tabel 5.3**                    **Banyaknya Embung Desa Menurut Desa/Kelurahan di Kecamatan Kuta Utara, 2019 dan 2020**  
**Table**                            **Number of Village Embungs by Villages in Kuta Utara Subdistrict, 2019 and 2020**

<b>Desa/Kelurahan Village</b>	<b>2019</b>	<b>2020</b>
(1)	(2)	(3)
Kerobokan Kelod	-	-
Kerobokan	-	-
Kerobokan Kaja	-	-
Tibubeneng	-	-
Canggu	-	-
Dalung	-	-
<b>Kuta Utara</b>	<b>-</b>	<b>-</b>

Catatan/Note: ...

Sumber/Source: UPT Dinas Pertanian, Perkebunan, dan Kehutanan Kecamatan Kuta Selatan/ Department of Agriculture and Forestry Plantations at Kuta Selatan Subdistrict



**INDUSTRI, PERTAMBANGAN, DAN ENERGI**  
**INDUSTRY, MINING, AND ENERGY**

**24.453** sambungan  
**Jumlah Pelanggan (Kuta Selatan)**

**Rp.87.663.629.280**  
**Nilai Air Bersih Tersalurkan (Kuta)**

*Jumlah sambungan air bersih  
terbanyak terdapat di Kecamatan Kuta Selatan  
sedangkan Nilai Air Bersih tersalurkan  
terbesar ada di Kecamatan Kuta*

*South Kuta Subdistrict has  
highest number of clean water connection  
meanwhile Kuta Sub district has  
the highest value of it*





**PENJELASAN TEKNIS**

1. Pengumpulan data industri besar dan sedang dilakukan melalui Survei Industri Besar dan Sedang yang dilaksanakan setiap tahun secara lengkap (sensus) sejak tahun 1975. Survei Industri Besar dan Sedang mencakup semua perusahaan industri yang mempunyai tenaga kerja 20 orang atau lebih dengan menggunakan kuesioner II A.
2. Klasifikasi industri yang digunakan dalam survei ini berdasar kepada Klasifikasi Baku Lapangan Usaha Indonesia (KBLI). KBLI adalah klasifikasi lapangan usaha yang berdasar kepada *International Standard Industrial Classification of All Economic Activities (ISIC) revisi 4* yang telah disesuaikan dengan kondisi Indonesia.
3. Industri manufaktur adalah suatu kegiatan ekonomi yang melakukan kegiatan mengubah suatu barang dasar secara mekanis, kimia, atau dengan tangan sehingga menjadi barang jadi/setengah jadi, dan atau barang yang kurang nilainya menjadi barang yang lebih tinggi nilainya, dan sifatnya lebih dekat kepada pemakai akhir. Termasuk dalam kegiatan ini adalah jasa industri dan pekerjaan perakitan.
4. Jasa industri adalah kegiatan industri yang melayani keperluan pihak lain. Pada kegiatan ini bahan baku

**TECHNICAL NOTES**

1. *Data collection of large and medium scale manufacturing is conducted through The Large and Medium Manufacturing Establishment Survey that has been done annually for all industries (census) since 1975. Large and Medium Manufacturing Establishment Survey covers all manufactures/industries with 20 workers or more by questionnaire II A.*
2. *The industrial classification adopted in this survey refers to the Klasifikasi Baku Lapangan Usaha Indonesia (KBLI). KBLI is classification of economic activities based on the International Standard Industrial Classification of All Economic Activities (ISIC rev 4) that has been modified according to the local condition in Indonesia.*
3. *Manufacturing industry is defined as an economic activity processing basic goods mechanically, chemicals or manually into final or intermediate goods. It is also defined as processing of lower value goods into higher value goods as final or intermediate products. The activities also include services for manufacturing and assembling.*
4. *Services for manufacturing is defined as a manufacturing activity which serving other manufacturing*



- disediakan oleh pihak lain sedangkan pihak pengolah hanya melakukan pengolahannya dengan mendapat imbalan sebagai balas jasa (upah maklon).
5. Perusahaan atau usaha industri adalah suatu unit (kesatuan) usaha yang melakukan kegiatan ekonomi, bertujuan menghasilkan barang atau jasa, terletak pada suatu bangunan atau lokasi tertentu, dan mempunyai catatan administrasi tersendiri mengenai produksi dan struktur biaya serta ada seorang atau lebih yang bertanggung jawab atas usaha tersebut.
  6. Industri manufaktur dikelompokkan ke dalam 4 golongan berdasarkan banyaknya pekerja, yaitu: industri besar (100 orang pekerja atau lebih), industri sedang/menengah (20–99 orang pekerja), industri kecil (5–19 orang pekerja), dan industri mikro (1–4 orang pekerja).
  7. Input atau biaya antara adalah biaya yang dikeluarkan dalam proses industri yang berupa bahan baku, bahan bakar, barang lainnya diluar bahan baku/bahan penolong, jasa industri,sewa gedung,dan biaya jasa non industri.
  8. Output adalah nilai keluaran yang dihasilkan dari proses kegiatan industri yang berupa barang yang dihasilkan, tenaga listrik yang dijual, jasa industri, keuntungan jual beli,pertambahan stok barang establishments. In this case, raw materials are supplied by others while the workers are paid as a compensation for processing raw materials.
  5. A manufacturing establishment is defined as a production unit engaged in economic activity, producing goods or services, located in a building or in a certain location, keeping a business record concerning the production and cost structure, and having a person or more that are responsible to those activities.
  6. Manufacturing industries are categorized into four groups, based on the number of employees: large scale manufacturing (100 employees or more), medium scale manufacturing (20–99 employees), small scale manufacturing (5–19 employees), and micro industry (1–4 employees).
  7. Input or intermediate cost is defined as cost of raw materials and supporting materials, fuel, other materials, electricity, industrial services, building rent, and nonindustrial services, etc.
  8. Output is defined as total value of all processed goods which include production, electricity sold, industrial services, profits, change in stocks and other incomes.

setengah jadi, dan penerimaan lain.

- |  |   |
|--|---|
| <p>8. Nilai tambah adalah besarnya output dikurangi besarnya nilai input (antara).</p> <p>9. Pengeluaran untuk tenaga kerja adalah merupakan imbalan atas jasa-jasa yang telah di korbakan oleh pekerja untuk pihak lain yang meliputi upah/gaji, upah lembur, hadiah, bonus dan sejenisnya, iuran dan pensiun, tunjangan sosial, tunjangan kecelakaan, dan lainnya.</p> <p>10. Modal tetap adalah modal kerja yang dapat digunakan lebih dari satu tahun.</p> <p>11. Pajak tidak langsung adalah pajak yang langsung dibayarkan oleh perusahaan, termasuk PPn.</p> <p>12. Bahan baku adalah bahan-bahan yang digunakan untuk proses produksi dalam membentuk suatu barang produksi.</p> <p>13. Barang yang dihasilkan adalah barang yang dihasilkan dalam proses produksi.</p> <p>14. Kapasitas listrik terpasang adalah total kapasitas dari seluruh mesin pembangkit listrik yang dioperasikan.</p> <p>15. Listrik yang dibangkitkan adalah jumlah listrik yang dibangkitkan oleh seluruh mesin pembangkit listrik dan dinyatakan dalam satuan dasar Watt hours.</p> <p>16. Jumlah listrik/gas/air bersih yang terjual adalah banyaknya listrik/gas/air bersih yang disalurkan kepada para pelanggan.</p> | <p>8. <i>Value added is defined as subtraction from output to input.</i></p> <p>9. <i>Labor cost is defined as compensation for workers in the form of money and goods. Labor cost covers wage and salary, overtime pay, bonus in cash and goods, pension funds, social allowance, accident allowance, etc.</i></p> <p>10. <i>Fixed asset is working capital that can be used for more than one year.</i></p> <p>11. <i>Indirect tax is tax paid by establishment including value added taxes (PPn).</i></p> <p>12. <i>Raw material is material used in the production process of production goods.</i></p> <p>13. <i>Outcome product is goods related in the production pricess.</i></p> <p>14. <i>Installed electricity capacity of all operated power plants machines.</i></p> <p>15. <i>Electricity generated is the amount of electricity generated by all power plant engine in Watt hours standard unit.</i></p> <p>16. <i>Sold electricity/gas/cleaned water is total electricity/gas/cleaned water distributed to customers.</i></p> |
|--|---|

**ULASAN**

BAB 06 menampilkan data tentang Industri, Pertambangan dan Energi. Tabel yang disajikan menampilkan data berupa banyaknya industri (besar, sedang dan kecil), banyak usaha jasa perorangan yang terdapat di Kecamatan Kuta Utara.

Data yang disajikan Gambar 6.1 menunjukkan informasi banyaknya perusahaan industri di Kecamatan Kuta Utara yang didominasi oleh industri kerajinan dengan total 1.892 industri. Gambar 6.2 banyaknya perusahaan industri sedang menurut kelompok yang didomansi oleh industri galian dengan jumlah 22 industri.

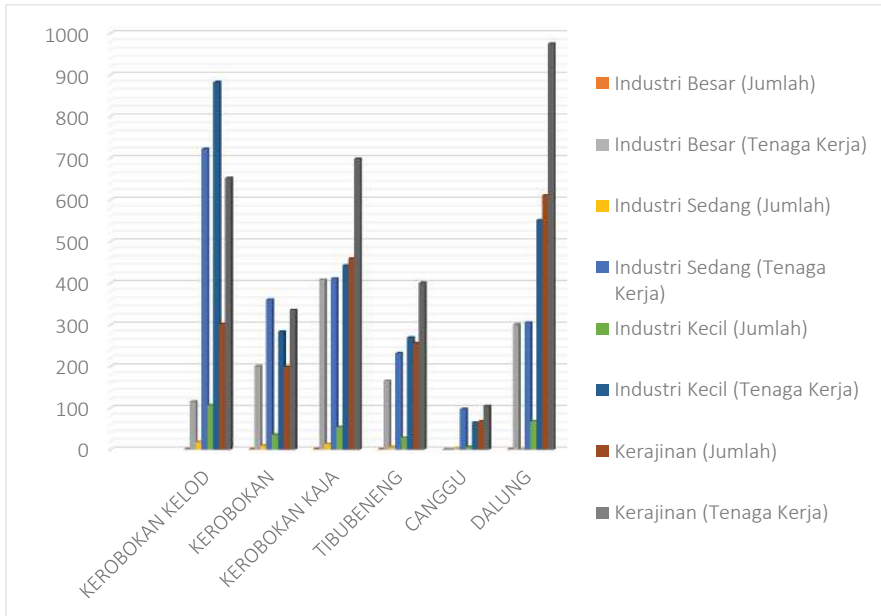
**DESCRIPTION**

*CHAPTER 06 displays data on Industry, Mining and Energy. The table presented shows data in the form of the number of industries (large, medium and small), the number of individual service businesses in Kuta Utara District.*

*The data presented in Figure 6.1 shows information on the number of industrial companies in North Kuta District which are dominated by the handicraft industry with a total of 1.892 industries. Figure 6.2 the number of medium industrial companies according to the group dominated by the mining industry with a total of 22 industries.*

**Gambar 6.1**  
**Figures**

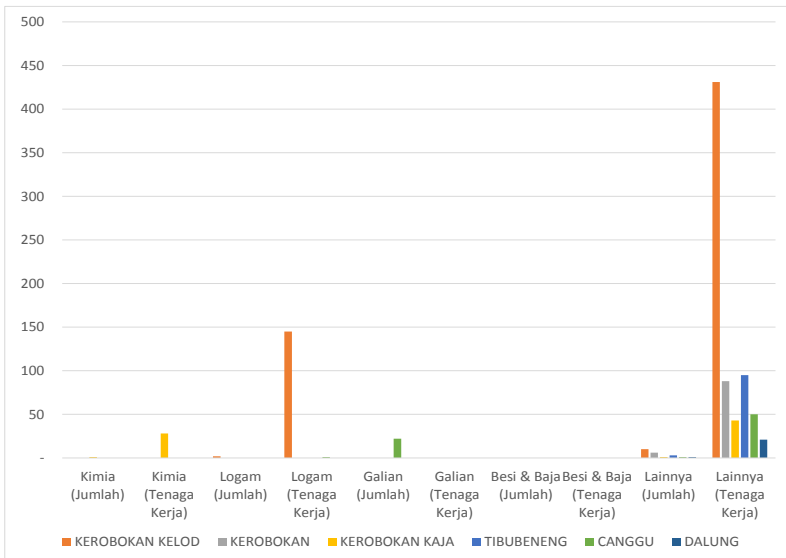
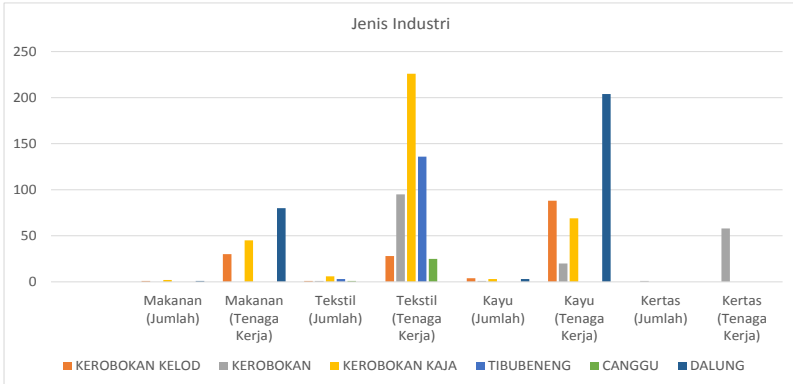
**Banyaknya Industri Sedang Menurut Kelompok Industri dan Desa/Kelurahan di Kecamatan Kuta Utara, 2020**  
**Number of Medium Scale Industries by Group of Industrial and Villages at Kuta Utara Subdistricts, 2020**



Sumber : Perbekel/Lurah  
Source : Village Head

**Gambar** 6.2  
**Figures**

**Banyaknya Industri Sedang Menurut Kelompok Industri dan Desa/Kelurahan di Kecamatan Kuta Utara, 2020**  
**Number of Medium Scale Industries by Group of Industrial and Villages at Kuta Utara Subdistricts, 2020**



Sumber : Perbekel/Lurah  
Source : Village Head

**Tabel**  
**Table** 6.1**Banyaknya Industri Menurut Kelompok Industri dan Desa/  
Kelurahan di Kecamatan Kuta Utara, 2020**  
*Number of Industries by Group of Industrial and Villages at  
Kuta Utara Subdistricts, 2020*

Desa/ Kelurahan Village	Besar Large		Sedang Medium		Kecil Small	
	Jumlah Total	Tenaga Kerja Labor	Jumlah Total	Tenaga Kerja Labor	Jumlah Total	Tenaga Kerja Labor
(1)	(2)	(3)	(4)	(5)	(6)	(7)
Kerobokan Kelod	1	115	18	722	106	882
Kerobokan	1	200	9	360	36	283
Kerobokan Kaja	2	408	13	411	54	442
Tibubeneng	1	165	6	231	29	269
Canggu	-	-	3	97	6	65
Dalung	1	300	-	305	68	551
<b>Kuta Utara</b>	<b>6</b>	<b>1 188</b>	<b>49</b>	<b>2 126</b>	<b>299</b>	<b>2 492</b>

Sumber : Perbekel/Lurah  
Source : Village Head

Lanjutan Tabel/*Continued Table 6.1*

Desa/ Kelurahan Village	Kerajinan Craft		Jumlah Total	
	Jumlah Total	Tenaga Kerja Labor	Jumlah Total	Tenaga Kerja Labor
(1)	(8)	(9)	(10)	(11)
Kerobokan Kelod	301	652	426	2 006
Kerobokan	199	335	245	1 146
Kerobokan Kaja	459	698	528	2 019
Tibubeneng	255	400	291	1 060
Canggu	67	105	78	524
Dalung	611	975	684	1 831
<b>Kuta Utara</b>	<b>1 892</b>	<b>3 165</b>	<b>2 252</b>	<b>8 586</b>

Sumber : Perbekel/Lurah

Source : Village Head

**Tabel**  
**Table** 6.2**Banyaknya Industri Besar Menurut Kelompok Industri dan Desa/Kelurahan di Kecamatan Kuta Utara, 2020**  
**Number of Big Scale Industries by Group of Industrial and Villages at Kuta Utara Subdistricts, 2020**

Desa/ Kelurahan Village	Makanan Food		Tekstil Textiles		Kayu Wood	
	Jumlah Total	Tenaga Kerja Labor	Jumlah Total	Tenaga Kerja Labor	Jumlah Total	Tenaga Kerja Labor
(1)	(2)	(3)	(4)	(5)	(6)	(7)
Kerobokan Kelod	1	30	1	28	4	88
Kerobokan	-	-	1	95	1	20
Kerobokan Kaja	2	45	6	226	3	69
Tibubeneng	-	-	3	136	-	-
Canggu	-	-	1	25	-	-
Dalung	1	80	-	-	3	204
<b>Kuta Utara</b>	<b>4</b>	<b>155</b>	<b>12</b>	<b>510</b>	<b>11</b>	<b>381</b>

Sumber : Perbekel/Lurah  
Source : Village Head



Lanjutan Tabel/*Continued Table 6.2*

Desa/ Kelurahan Village	Kertas Paper		Kimia Chemistry		Logam Metal	
	Jumlah Total	Tenaga Kerja Labor	Jumlah Total	Tenaga Kerja Labor	Jumlah Total	Tenaga Kerja Labor
(1)	(8)	(9)	(10)	(11)	(12)	(13)
Kerobokan Kelod	-	-	-	-	2	145
Kerobokan	1	58	-	-	-	-
Kerobokan Kaja	-	-	1	28	-	-
Tibubeneng	-	-	-	-	-	-
Canggu	-	-	-	-	-	1
Dalung	-	-	-	-	-	-
<b>Kuta Utara</b>	<b>1</b>	<b>58</b>	<b>1</b>	<b>28</b>	<b>2</b>	<b>146</b>

Sumber : Perbekel/Lurah  
Source : Village Head

Lanjutan Tabel/*Continued Table* 6.2

Desa/ Kelurahan Village	Galian Quarrying		Besi Baja Iron & Steel	
	Jumlah Total	Tenaga Kerja Labor	Jumlah Total	Tenaga Kerja Labor
(1)	(14)	(15)	(16)	(17)
Kerobokan Kelod	-	-	-	-
Kerobokan	-	-	-	-
Kerobokan Kaja	-	-	-	-
Tibubeneng	-	-	-	-
Canggu	22	-	-	-
Dalung	-	-	-	-
<b>Kuta Utara</b>	<b>22</b>	<b>-</b>	<b>-</b>	<b>-</b>

Sumber : Perbekel/Lurah  
Source : Village Head

Lanjutan Tabel/*Continued Table 6.2*

Desa/ Kelurahan <i>Village</i>	Lainnya <i>Others</i>		Jumlah <i>Total</i>	
	Jumlah <i>Total</i>	Tenaga Kerja <i>Labor</i>	Jumlah <i>Total</i>	Tenaga Kerja <i>Labor</i>
(1)	(18)	(19)	(20)	(21)
Kerobokan Kelod	10	431	18	722
Kerobokan	6	88	9	360
Kerobokan Kaja	1	43	13	411
Tibubeneng	3	95	6	231
Canggu	1	50	3	97
Dalung	1	21	5	305
<b>Kuta Utara</b>	<b>22</b>	<b>728</b>	<b>54</b>	<b>2126</b>

Sumber : Perbekel/Lurah  
 Source : *Village Head*

**Tabel**  
**Table** 6.3**Banyaknya Industri Kecil Menurut Kelompok Industri dan Desa/Kelurahan di Kecamatan Kuta Utara, 2020**  
**Number of Small Scale Industries by Group of Industrial and Villages at Kuta Utara Subdistricts, 2020**

Desa/ Kelurahan Village	Makanan Food		Tekstil Textiles		Kayu Wood	
	Jumlah Total	Tenaga Kerja Labor	Jumlah Total	Tenaga Kerja Labor	Jumlah Total	Tenaga Kerja Labor
(1)	(2)	(3)	(4)	(5)	(6)	(7)
Kerobokan Kelod	4	39	39	307	40	325
Kerobokan	3	25	15	125	12	82
Kerobokan Kaja	9	69	19	156	17	147
Tibubeneng	1	7	17	157	5	51
Canggu	-	-	1	15	3	32
Dalung	14	100	20	170	11	97
<b>Kuta Utara</b>	<b>31</b>	<b>240</b>	<b>111</b>	<b>930</b>	<b>88</b>	<b>734</b>

Sumber : Perbekel/Lurah  
Source : Village Head

Lanjutan Tabel/*Continued Table 6.3*

Desa/ Kelurahan Village	Kertas Paper		Kimia Chemistry		Logam Metal	
	Jumlah Total	Tenaga Kerja Labor	Jumlah Total	Tenaga Kerja Labor	Jumlah Total	Tenaga Kerja Labor
(1)	(8)	(9)	(10)	(11)	(12)	(13)
Kerobokan Kelod	2	24	-	-	8	60
Kerobokan	1	8	1	8	2	15
Kerobokan Kaja	5	43	-	-	-	-
Tibubeneng	2	22	1	14	-	-
Canggu	2	-	-	-	2	18
Dalung	4	37	-	-	7	41
<b>Kuta Utara</b>	<b>16</b>	<b>134</b>	<b>2</b>	<b>22</b>	<b>19</b>	<b>134</b>

Sumber : Perbekel/Lurah  
Source : Village Head

Lanjutan Tabel/*Continued Table 6.3*

Desa/ Kelurahan Village	Galian Quarrying		Besi Baja Iron & Steel	
	Jumlah Total	Tenaga Kerja Labor	Jumlah Total	Tenaga Kerja Labor
(1)	(14)	(15)	(16)	(17)
Kerobokan Kelod	6	58	-	-
Kerobokan	1	8	-	-
Kerobokan Kaja	1	10	-	-
Tibubeneng	1	5	-	-
Canggu	-	-	-	-
Dalung	1	68	-	-
<b>Kuta Utara</b>	<b>10</b>	<b>149</b>	<b>-</b>	<b>-</b>

Sumber : Perbekel/Lurah  
Source : *Village Head*

Lanjutan Tabel/Continued Table 6.3

Desa/ Kelurahan Village	Lainnya Others		Jumlah Total	
	Jumlah Total	Tenaga Kerja Labor	Jumlah Total	Tenaga Kerja Labor
(1)	(18)	(19)	(20)	(21)
Kerobokan Kelod	7	69	106	882
Kerobokan	1	12	36	283
Kerobokan Kaja	3	17	54	442
Tibubeneng	2	18	29	269
Canggu	-	-	6	65
Dalung	4	38	68	551
<b>Kuta Utara</b>	<b>17</b>	<b>154</b>	<b>299</b>	<b>2 492</b>

Sumber : Perbekel/Lurah  
Source : Village Head

**Tabel**  
**Table** 6.4

**Banyaknya Industri Kerajinan Rumah tangga Menurut Kelompok Industri dan Desa/Kelurahan di Kecamatan Kuta Selatan, 2020**  
**Number of Household Industries by Group of Industrial and Villages at Kuta Selatan Subdistricts, 2020**

Desa/ Kelurahan Village	Makanan Food		Tekstil Textiles		Kayu Wood	
	Jumlah Total	Tenaga Kerja Labor	Jumlah Total	Tenaga Kerja Labor	Jumlah Total	Tenaga Kerja Labor
(1)	(2)	(3)	(4)	(5)	(6)	(7)
Kerobokan Kelod	29	58	90	202	126	274
Kerobokan	40	67	80	114	39	66
Kerobokan Kaja	81	117	213	314	98	135
Tibubeneng	39	61	144	210	29	30
Canggu	16	19	21	33	16	40
Dalung	108	163	298	438	87	144
<b>Kuta Utara</b>	<b>313</b>	<b>485</b>	<b>846</b>	<b>1 311</b>	<b>395</b>	<b>689</b>

Sumber : Perbekel/Lurah  
 Source : Village Head



Lanjutan Tabel/Continued Table 6.4

Desa/ Kelurahan Village	Kertas Paper		Kimia Chemistry		Logam Metal	
	Jumlah Total	Tenaga Kerja Labor	Jumlah Total	Tenaga Kerja Labor	Jumlah Total	Tenaga Kerja Labor
(1)	(8)	(9)	(10)	(11)	(12)	(13)
Kerobokan Kelod	14	31	-	-	10	16
Kerobokan	10	20	-	-	12	27
Kerobokan Kaja	19	33	-	-	28	58
Tibubeneng	6	31	1	1	2	18
Canggu	2	5	2	5	6	7
Dalung	23	40	1	1	42	92
<b>Kuta Utara</b>	<b>74</b>	<b>160</b>	<b>4</b>	<b>7</b>	<b>100</b>	<b>218</b>

Sumber : Perbekel/Lurah

Source : Village Head

Lanjutan Tabel/*Continued Table 6.4*

Desa/ Kelurahan <i>Village</i>	Galian <i>Quarrying</i>		Besi Baja <i>Iron &amp; Steel</i>	
	Jumlah <i>Total</i>	Tenaga Kerja <i>Labor</i>	Jumlah <i>Total</i>	Tenaga Kerja <i>Labor</i>
(1)	(14)	(15)	(16)	(17)
Kerobokan Kelod	16	34	-	-
Kerobokan	11	26	-	-
Kerobokan Kaja	3	8	-	-
Tibubeneng	5	10	-	-
Canggu	2	3	-	-
Dalung	16	39	-	-
<b>Kuta Utara</b>	<b>53</b>	<b>120</b>	-	-

Sumber : Perbekel/Lurah  
 Source : *Village Head*

Lanjutan Tabel/Continued Table 6.4

Desa/ Kelurahan Village	Lainnya Others		Jumlah Total	
	Jumlah Total	Tenaga Kerja Labor	Jumlah Total	Tenaga Kerja Labor
(1)	(18)	(19)	(20)	(21)
Kerobokan Kelod	16	37	301	652
Kerobokan	7	15	199	335
Kerobokan Kaja	7	40	459	698
Tibubeneng	14	21	255	400
Canggu	2	3	67	105
Dalung	36	58	611	975
<b>Kuta Utara</b>	<b>82</b>	<b>174</b>	<b>1 892</b>	<b>3 165</b>

Sumber : Perbekel/Lurah  
Source : Village Head

**Tabel**  
**Table** 6.5**Banyaknya Usaha Jasa Perorangan/ RumahTangga Menurut Desa/Kelurahan di Kecamatan Kuta Utara, 2020**  
**Number of Personal Services Business/ Households by Type at Kuta Utara Subdistricts, 2020**

Desa/ Kelurahan Village	Jenis Jasa Perorangan/Rumahtangga Type of Personal Services Business				
	Tukang Batu Bricklayer	Tukang Photo Photo grafer	Tukang Listrik Electri cian	Tukang Sol Cobbler	Tukang Patri Plumber
(1)	(2)	(3)	(4)	(5)	(6)
Kerobokan Kelod	20	10	12	10	-
Kerobokan	25	12	10	10	-
Kerobokan Kaja	30	10	18	8	-
Tibubeneng	25	6	5	5	-
Canggu	10	5	6	5	-
Dalung	27	15	22	15	2
<b>Kuta Utara</b>	<b>137</b>	<b>58</b>	<b>73</b>	<b>53</b>	<b>2</b>

Sumber : Perbekel/Lurah  
Source : Village Head

Lanjutan Tabel/Continued Table 6.5

Desa/ Kelurahan Village	Jenis Jasa Perorangan/Rumahtangga Type of Personal Services Business				
	Tukang Mobil Car Repair man	Tukang Sepeda Bicycle Repair man	Tukang Salon Hair dresser	Tukang Cukur Barber	Tukang Accu Accu Repair man
(1)	(7)	(8)	(9)	(10)	(11)
Kerobokan Kelod	30	-	30	10	12
Kerobokan	24	-	35	10	8
Kerobokan Kaja	6	-	2	15	10
Tibubeneng	24	-	25	8	-
Canggu	12	-	18	6	-
Dalung	14	-	32	22	12
<b>Kuta Utara</b>	<b>110</b>	<b>-</b>	<b>142</b>	<b>71</b>	<b>42</b>

Sumber : Perbekel/Lurah  
Source : Village Head

Lanjutan Tabel/*Continued Table 6.5*

Desa/ Kelurahan Village	Jenis Jasa Perorangan/Rumahtangga <i>Type of Personal Services Business</i>				
	Tukang Pijat Masseus	Tukang TV TV Repair man	Tukang Jam Clock Repair man	Tukang Alat Kantor Office Tools Repairman	Tukang Sepeda Motor Motorcycle Repairman
(1)	(12)	(13)	(14)	(15)	(16)
Kerobokan Kelod	5	70	18	12	-
Kerobokan	2	65	72	8	-
Kerobokan Kaja	-	62	10	6	-
Tibubeneng	-	42	16	10	-
Canggu	-	30	25	6	-
Dalung	-	152	31	25	-
<b>Kuta Utara</b>	<b>7</b>	<b>421</b>	<b>172</b>	<b>67</b>	<b>-</b>

Sumber : Perbekel/Lurah  
Source : Village Head

Lanjutan Tabel/*Continued Table 6.5*

<b>Jenis Jasa Perorangan/Rumahtangga</b> <i>Type of Personal Services Business</i>			
<b>Desa/ Kelurahan Village</b>	<b>Tukang Jahit Tailor</b>	<b>Tukang Cuci Kendaraan Vehicle Wash</b>	<b>Tukang Semir Polisher</b>
(1)	(17)	(18)	(19)
Kerobokan Kelod	10	5	65
Kerobokan	5	5	42
Kerobokan Kaja	5	2	55
Tibubeneng	2	5	41
Canggu	1	10	25
Dalung	20	20	80
<b>Kuta Utara</b>	<b>43</b>	<b>47</b>	<b>308</b>

Sumber : Perbekel/Lurah  
 Source : *Village Head*

07

**PARIWISATA  
TOURISM**


**112.696 orang**

*Jumlah Wisnus Menginap 2019*

**82.337 orang**

*Jumlah Wisnus Menginap 2020*

*Terjadi penurunan jumlah wisatawan nusantara yang menginap di Kabupaten Badung pada tahun 2020 jika dibandingkan dengan tahun 2019*



*Number of Domestic Tourist stayed in Badung Regency are decreasing in 2020 compared to 2019*





**PENJELASAN TEKNIS**

1. Konsep dan definisi pariwisata mengikuti rekomendasi *United Nation World Tourism Organization* (UNWTO) dan *International Union of Office Travel Organization*.
2. Wisatawan mancanegara (wisman) ialah setiap pengunjung yang mengunjungi suatu negara di luar tempat tinggalnya, didorong oleh satu atau beberapa keperluan tanpa bermaksud memperoleh penghasilan di tempat yang dikunjungi dan lamanya kunjungan tersebut tidak lebih dari satu tahun (12 bulan). Definisi ini mencakup 2 (dua) kategori wisatawan mancanegara, yaitu:
  - a. Wisatawan (turis) ialah setiap pengunjung seperti definisi di atas yang tinggal paling sedikit 24 jam, akan tetapi tidak lebih dari 1 (satu) tahun di tempat yang dikunjungi, dengan maksud antara lain: berlibur, rekreasi, olah raga, bisnis, menghadiri pertemuan, studi, dan kunjungan dengan alasan kesehatan.
  - b. *Excursionist* ialah setiap pengunjung seperti definisi di atas yang tinggal kurang dari 24 jam di tempat yang dikunjungi (termasuk "*Cruise passengers*"). *Cruise Passengers* ialah setiap pengunjung yang tiba di suatu negara di mana mereka tidak menginap di akomodasi yang

**TECHNICAL NOTES**

1. *The concept and definition of tourism refer to the recommendation of the United Nation World Tourism Organization (UNWTO) and International Union of Office Travel Organization.*
2. *An International Visitor is any person visiting a country other than his usual place of residence for any reason other than for earning income in the country visited, and the length of stay is no more than one year (12 months). This definition covers two categories of foreign visitors, namely:*
  - a. *"Tourist" is any visitor staying for at least 24 hours, but no more than one year, in the country visited, with the intention of visiting, and for any of these purposes: Pleasure, recreation and sports, Business, visiting friends and relatives, missions, attending meetings, conferences, visit for health reasons and study.*
  - b. *"Excursionist" is any visitor staying less than 24 hours in the country visited including, "Cruise Passengers", i.e. visitors arriving in a country without staying in any accommodation available in the visited country.*

3. Rata-rata lama tinggal adalah rata-rata waktu tinggal wisatawan mancanegara di Indonesia untuk satu kali kunjungan
  4. Usaha penyediaan akomodasi adalah usaha yang menyediakan pelayanan penginapan yang dapat dilengkapi dengan pelayanan pariwisata lainnya. Usaha penyediaan akomodasi dapat berupa hotel, vila, pondok wisata, bumi perkemahan, persinggahan karavan, dan akomodasi lainnya yang digunakan untuk tujuan pariwisata.
  5. Hotel adalah penyediaan akomodasi secara harian berupa kamar-kamar di dalam satu bangunan yang dapat dilengkapi dengan jasa pelayanan makan dan minum, kegiatan hiburan dan atau fasilitas lainnya. Hotel terdiri dari hotel berbintang dan hotel non-bintang.
  6. Hotel bintang adalah usaha penyediaan jasa pelayanan penginapan, makan minum serta jasa lainnya bagi umum dengan menggunakan sebagian atau seluruh bangunan. Usaha ini dikelola secara komersial serta memenuhi ketentuan persyaratan sebagai hotel bintang (termasuk berlian) yang ditetapkan dalam surat keputusan instansi yang membinanya. Misalnya hotel bintang lima, hotel bintang empat dan seterusnya.
- 3 *Average length of stay is the average stay duration of foreign visitor in Indonesia for one trip.*
  - 4 *The business of providing accommodation is a business that provides specialty services that can be equipped with other tourism services. It includes hotel, villa, cottage, camping, caravan stop, and other accommodation that are used for tourism purposes.*
  - 5 *Hotel is a daily supply of accommodation and rooms within a building which can be equipped with eating and drinking services, entertainment activities and/or other facilities. Hotel consists of a classified hotel and a non-classified hotel.*
  - 6 *A star hotel is the business of providing an accommodation, eating and drinking as well as other services for the public by using a building or a part of a building. It is managed commercially and meets specified requirements as a star hotel (including diamonds) set forth in the decree of fostering agency. For example, five star hotel, four star hotel, and so on.*

7. Tingkat hunian kamar hotel adalah persentase banyaknya malam kamar yang dihuni terhadap banyaknya malam kamar yang tersedia.
  8. Rata-rata lamanya tamu menginap adalah banyaknya malam tempat tidur yang terpakai (malam tamu) dengan banyaknya tamu yang menginap di hotel atau akomodasi lainnya.
7. *Room occupancy rate is the number of room-nights occupied divided by the number of room-nights available, multiplied by 100 percent.*
  8. *Average length of stay is the number of bed-nights used (guest night) divided by the number of guests coming to spend the night at the accommodation.*

**ULASAN**

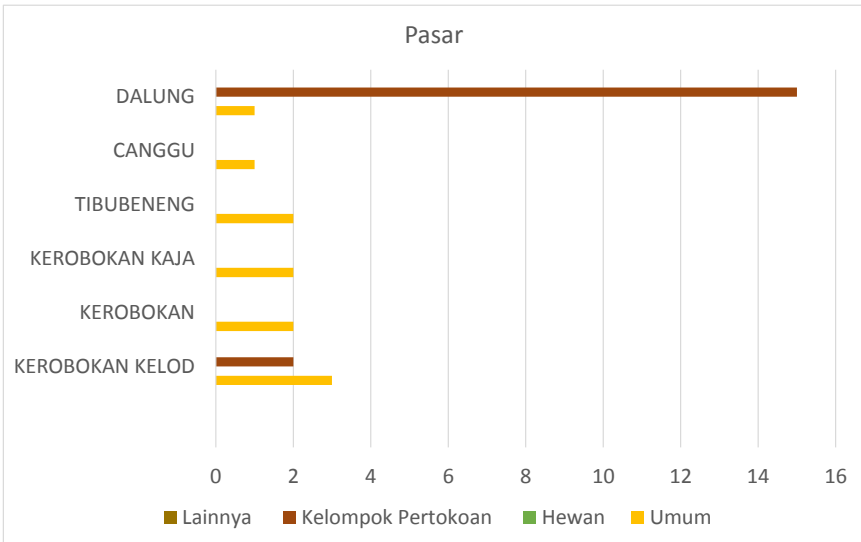
BAB 07 menampilkan data Perdagangan. Data yang disajikan pada Gambar 7.1 menampilkan banyaknya tempat pemasaran/pasar dengan total 28 tempat pasar/pemasaran dengan rincian; 11 pasar umum dan 17 pertokoan Terdapat usaha koperasi yang terdiri dari 2 KUD dan 78 Non-KUD dengan anggota sebanyak 5.999 orang anggota KUD dan 9.238 anggota Non-KUD. Tabel 7.4 menunjukkan banyaknya sarana dan prasarana ekonomi sebagai berikut; 9 kelompok pertokoan, 8 pasar dengan bangunan permanen, 4 pasar bangunan semi permanen, 260 mini market, 920 warung, dan 208 restoran.

**DESCRIPTION**

*CHAPTER 07 displays Trading data. The data presented in Figure 7.1 shows the number of marketing places/markets with a total of 28 markets/marketing places with details; 11 public markets and 17 shops There are cooperative businesses consisting of 2 KUD and 78 Non-KUD with 5.999 KUD members and 9.238 Non-KUD members. Table 7.4 shows the number of economic facilities and infrastructure as follows; 9 shopping groups, 8 markets with permanent buildings, 4 semi-permanent building markets, 260 mini markets, 920 shops, and 208 restaurants.*

**Gambar** 7.1  
**Figures**

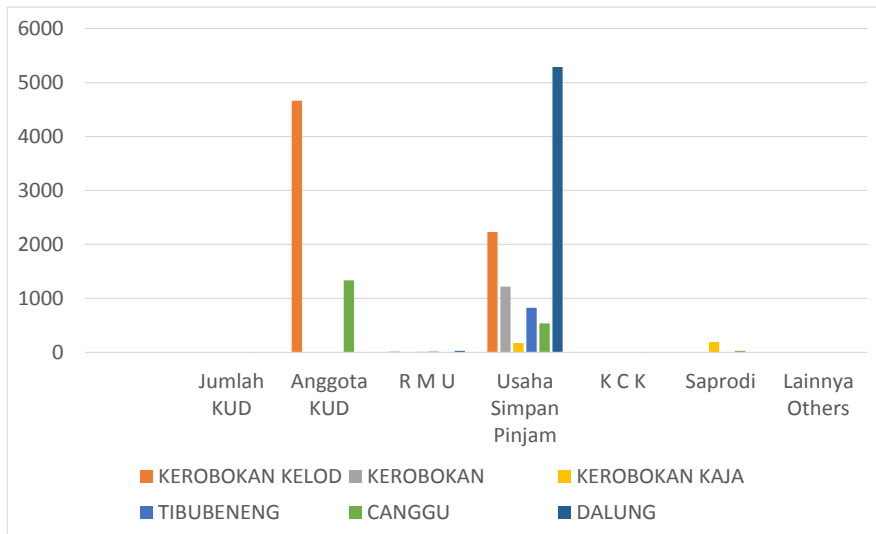
**Banyaknya Tempat Pemasaran/Pasar Menurut Jenisnya dan Desa/Kelurahan di Kecamatan Kuta Utara, 2020**  
**Number of Sites Marketing/Market by Type and Villages at Kuta Utara Subdistricts, 2020**



Sumber : Perbekel/Lurah  
Source : Village Head

**Gambar** 7.2  
**Figures**

**Jumlah Anggota KUD dan Jenis Usahanya Menurut Desa/Kelurahan di Kecamatan Kuta Utara, 2020**  
**Total Member KUD and Type of Business by Villages at Kuta Utara Subdistricts, 2020**



Sumber : Perbekel/Lurah  
Source : Village Head

**Tabel**  
**Table** 7.1

**Banyaknya Tempat Pemasaran/Pasar Menurut Jenisnya dan Desa/Kelurahan di Kecamatan Kuta Utara, 2020**  
**Number of Sites Marketing/Market by Type and Villages at Kuta Utara Subdistricts, 2020**

Desa/ Kelurahan Village	Pasar Market				Jumlah Total
	Umum General	Hewan Animal	Kelompok Pertokoan Shopping Group	Lainnya Others	
(1)	(2)	(3)	(4)	(5)	(6)
Kerobokan Kelod	3	-	2	-	5
Kerobokan	2	-	-	-	2
Kerobokan Kaja	2	-	-	-	2
Tibubeneng	2	-	-	-	2
Canggu	1	-	-	-	1
Dalung	1	-	15	-	16
<b>Kuta Utara</b>	<b>11</b>	<b>-</b>	<b>17</b>	<b>-</b>	<b>28</b>

Sumber : Perbekel/Lurah  
Source : Village Head



Tabel  
Table 7.2

**Banyaknya Usaha Koperasi Menurut Jenis dan Desa/  
Kelurahan di Kecamatan Kuta Utara, 2020**  
*The Number of Cooperative Share Specified by Kind and  
Villages at Kuta Utara Subdistricts, 2020*

Desa/ Kelurahan Village	KUD				Non KUD			
			Simpan Pinjam Saving and Loan		Desa Village		Fungsional Functional	
	Jumlah Total	Anggota Member	Jumlah Total	Anggota Member	Jumlah Total	Anggota Member	Jumlah Total	Anggota Member
(1)	(2)	(3)	(4)	(5)	(6)	(7)	(8)	(9)
Kerobokan Kelod	1	4 663	5	160	-	-	-	-
Kerobokan	-	-	4	1 214	-	-	-	-
Kerobokan Kaja	-	-	22	688	2	469	-	-
Tibubeneng	-	-	13	823	-	-	-	-
Canggu	1	1 336	4	542	1	29	-	-
Dalung	-	-	27	5 313	-	-	-	-
<b>Kuta Utara</b>	<b>2</b>	<b>5 999</b>	<b>75</b>	<b>8 740</b>	<b>3</b>	<b>498</b>	<b>-</b>	<b>-</b>

Sumber : Perbekel/Lurah  
Source : Village Head

Lanjutan Tabel/*Continued Table 7.2*

Desa/ Kelurahan Village	Non KUD					
	Non Fungsional <i>Non Functional</i>		Lainnya <i>Others</i>		Jumlah <i>Total</i>	
	Jumlah <i>Total</i>	Anggota <i>Member</i>	Jumlah <i>Total</i>	Anggota <i>Member</i>	Jumlah <i>Total</i>	Anggota <i>Member</i>
(1)	(10)	(11)	(12)	(13)	(14)	(15)
Kerobokan Kelod	-	-	-	-	5	160
Kerobokan	-	-	-	-	4	1 214
Kerobokan Kaja	-	-	-	-	24	1 157
Tibubeneng	-	-	-	-	13	823
Canggu	-	-	-	-	5	571
Dalung	-	-	-	-	27	5 313
<b>Kuta Utara</b>	-	-	-	-	<b>78</b>	<b>9 238</b>

Sumber : Perbekel/Lurah  
Source : *Village Head*

**Tabel 7.3**  
**Table**

**Jumlah Anggota KUD dan Jenis Usahanya Menurut Desa/  
Kelurahan di Kecamatan Kuta Utara, 2020**  
**Total Member KUD and Type of Business by Villages at Kuta  
Utara Subdistricts, 2020**

Desa/ Kelurahan Village	Non Fungsional Non Functional		Jenis Usahanya Type of Business				
	Jumlah Total	Anggota Member	R M U	impan Pinjam Saving and Loan	K C K	Saprodi	Lainnya Others
(1)	(2)	(3)	(4)	(5)	(6)	(7)	(8)
Kerobokan Kelod	1	4 663	14	2 230	-	-	-
Kerobokan	-	-	4	1 216	-	-	-
Kerobokan Kaja	-	-	9	174	2	192	-
Tibubeneng	-	-	13	825	-	-	-
Canggu	1	1 335	4	538	1	28	-
Dalung	-	-	27	5 287	-	-	-
<b>Kuta Utara</b>	<b>2</b>	<b>5 998</b>	<b>71</b>	<b>10 270</b>	<b>3</b>	<b>220</b>	<b>-</b>

Sumber : Perbekel/Lurah  
Source : Village Head

**Tabel 7.4**  
**Table**

**Banyaknya Sarana dan Prasarana Ekonomi Menurut Desa/  
Kelurahan dan Jenisnya di Kecamatan Kuta Utara, 2020**  
*Number of Economic Facilities and Infrastructure by Village  
and Types in Kuta Utara Subdistrict, 2020*

<b>Desa/Kelurahan Villages</b>	<b>Kelompok Pertokoan Shopping Arcade</b>	<b>Pasar dengan Bangunan Permanen Permanent Traditional Market</b>	<b>Pasar dengan Bangunan Semi Permanen Semi Permanent Traditional Market</b>	<b>Pasar Tanpa Bangunan Traditional Market Without Building</b>
(1)	(2)	(3)	(4)	(5)
Kerobokan Kelod	2	1	2	-
Kerobokan	-	2	-	-
Kerobokan Kaja	-	1	1	-
Tibubeneng	2	2	-	-
Canggu	-	1	-	-
Dalung	5	1	1	-
<b>Kuta Utara</b>	<b>9</b>	<b>8</b>	<b>4</b>	<b>-</b>

Sumber : Perbekel/Lurah  
Source : Village Head

Lanjutan Tabel/*Continued Table 7.4*

<b>Desa/Kelurahan Villages</b>	<b>Minimarket/ Swalayan Minimarket</b>	<b>Toko/ Warung Kelontong Small Store</b>	<b>Restoran/ Rumah Makan Restaurant</b>	<b>Warung/Kedai Makanan Food Stall</b>
(1)	(6)	(7)	(8)	(9)
Kerobakan Kelod	99	98	80	160
Kerobakan	19	105	12	192
Kerobakan Kaja	30	140	35	130
Tibubeneng	26	203	25	222
Canggu	43	182	28	35
Dalung	43	192	28	121
<b>Kuta Utara</b>	<b>260</b>	<b>920</b>	<b>208</b>	<b>860</b>

Sumber : Perbekel/Lurah  
Source : *Village Head*

Lanjutan Tabel/*Continued Table 7.4*

<b>Desa/Kelurahan Villages</b>	<b>Hotel Hotel</b>	<b>Hostel/Motel/Wisma Hostel</b>
<b>(1)</b>	<b>(10)</b>	<b>(11)</b>
Kerobokan Kelod	38	99
Kerobokan	-	52
Kerobokan Kaja	1	82
Tibubeneng	5	99
Canggu	11	72
Dalung	2	13
<b>Kuta Utara</b>	<b>57</b>	<b>417</b>

Sumber : Perbekel/Lurah  
Source : *Village Head*



**TRANSPORTASI DAN KOMUNIKASI  
TRANSPORTATION AND COMMUNICATION**

**205 kecelakaan**

*Jumlah kecelakaan lalu lintas 2019*

**128 kecelakaan**

*Jumlah kecelakaan lalu lintas 2020*

*Jumlah kecelakaan lalu lintas di tahun 2020 menurun  
jika dibandingkan tahun 2019*

*Number of traffic accident in 2020 decreased  
compared to 2019*







**PENJELASAN TEKNIS**

1. Data transportasi dan komunikasi meliputi:
  - a. Panjang jalan
  - b. Angkutan darat
  - c. Angkutan laut
  - d. Angkutan udara
  - e. Pos dan telekomunikasi
2. Kendaraan bermotor adalah setiap kendaraan yang digerakkan oleh peralatan teknik yang ada pada kendaraan tersebut, biasanya digunakan untuk angkutan orang atau barang di atas jalan raya selain kendaraan yang berjalan di atas rel. kendaraan bermotor yang dicatat adalah semua jenis kendaraan kecuali kendaraan bermotor TNI/Polri dan Korps Diplomatik.
3. Mobil penumpang adalah setiap kendaraan bermotor yang dilengkapi dengan tempat duduk untuk sebanyak-banyaknya delapan orang, tidak termasuk tempat duduk untuk pengemudi, baik dilengkapi atau tidak dilengkapi bagasi.
4. Mobil bis adalah setiap kendaraan bermotor yang dilengkapi dengan tempat duduk untuk lebih dari delapan orang, tidak termasuk tempat duduk untuk pengemudi, baik dilengkapi atau tidak dilengkapi bagasi.
5. Mobil truk adalah setiap kendaraan bermotor yang digunakan untuk angkutan barang, selain mobil penumpang,

**TECHNICAL NOTES**

1. *Data on transportation and communications cover:*
  - a. *Length of road*
  - b. *Land transportation*
  - c. *Sea transportation*
  - d. *Air transportation*
  - e. *Post and telecommunication*
2. *Motor vehicles are any kind of vehicles motorized by machine set up in those vehicles, they are usually used for transporting people or goods on roads except vehicles moving along a railway line. The data cover all kinds of motor vehicles except those belong to Indonesia Army Force Indonesian State Police and Diplomatic Corps.*
3. *Passenger cars are any motor vehicles with no more than eight seats, excluding seat for driver, it can be with or without hoot.*
4. *Buses are large passenger cars having seats for more than eight passengers, excluding seat for driver, it can be with or without hoot.*
5. *Trucks are any motor vehicles used to transport goods excluding passenger cars, buses, and motorcycles.*

6. Data panjang jalan negara dan jalan provinsi bersumber dari Dinas Pekerjaan Umum.
  7. Kunjungan kapal adalah kapal yang datang di pelabuhan baik untuk berlabuh diperairan maupun bersandar di dermaga.
  8. Gross ton (GT) adalah volume ruangan kapal dalam m<sup>3</sup>, kecuali terowongan, lubang poros baling-baling, tempat jangkar, dan alas ganda.
  9. Sumber data transportasi berasal dari masing-masing instansi terkait, dikumpulkan oleh Badan Pusat Statistik (BPS) setiap bulan/tahun.
  10. Kantor Pos adalah tempat pemberi pelayanan komunikasi tertulis dan atau surat elektronik, layanan paket, layanan logistik, layanan transaksi keuangan, dan layanan keagenan pos untuk kepentingan umum. Rumah pos berfungsi sama seperti kantor pos dan kantor pos pembantu, bedanya rumah pos biasanya terletak di daerah terpencil.
  11. Telekomunikasi adalah setiap pemancaran, pengiriman dan atau penerimaan dari setiap informasi dalam bentuk tanda-tanda, isyarat, tulisan, gambar, suara dan bunyi melalui sistem kawat, optic radio atau sistem elektromagnetik lainnya.
  12. Jaringan telekomunikasi adalah rangkaian perangkat
6. *Data on length of state and provincial roads were taken from the Public Works Department.*
  7. *Ship call is a ship arriving at a port either for mooring or berthing.*
  8. *Gross Ton (GT) is total volume of all room in a ship (m<sup>3</sup>), excluding the volume of tunnel, the axle of propellers, the anchor, and the chain locker.*
  9. *Data on transportation are compiled by the BPS-Statistics Indonesia, these data are obtained from relevant institutions every month/year.*
  10. *Post Office is a service provider facility of written communication and or electronic mail, parcel service, logistic service, financial transaction service, and postal service to the public. Postal house has the same function as the post office and subsidiary of post office, the difference is that postal house is usually located in remote areas.*
  11. *Telecommunication includes every transmitting, delivering and or receiving from every information of marking, signal, article, picture, sound and voice through strand of wire system, optic, radio or other electromagnetic system.*
  12. *Telecommunication network is peripheral network of*

**ULASAN**

BAB 08 menampilkan data tentang Hotel, Pariwisata, Transportasi dan Komunikasi. Pada Gambar 8.1 menampilkan banyaknya hotel Bintang dan non bintang, 2 hotel bintang tiga, 17 hotel bintang empat, sementara terdapat 1.622 hotel non bintang. Pada Gambar 8.2 menunjukkan data panjang jalan dengan dilapisi aspal sepanjang 42 km dan diperkeras sepanjang 4 km, jumlah jembatan di Kecamatan Kuta Utara sebanyak 9 jembatan. Tabel lainnya menunjukkan data seperti jumlah menara dan operator serta kondisi sinyal di Kecamatan Kuta Utara, data lainnya menunjukkan keberadaan kantor pos, agen ekspedisi, pos pembantu serta kondisi jalan di Kecamatan Kuta Utara.

**DESCRIPTION**

*CHAPTER 08 displays data on Hotels, Tourism, Transportation and Communication. Figure 8.1 shows the number of star and non-star hotels, 2 three-star hotels, 17 four-star hotels, while there are 1.622 non-star hotels. Figure 8.2 shows the length of roads covered with asphalt for 42 km and paved for 4 km, the number of bridges in Kuta Utara Subdistrict is 9 bridges. Another table shows data such as the number of towers and operators as well as signal conditions in Kuta Utara sub district, other data shows the presence of post offices, expedition agents, auxiliary posts and road conditions in Kuta Utara Subdistrict.*

**Gambar** 8.1  
**Figures**

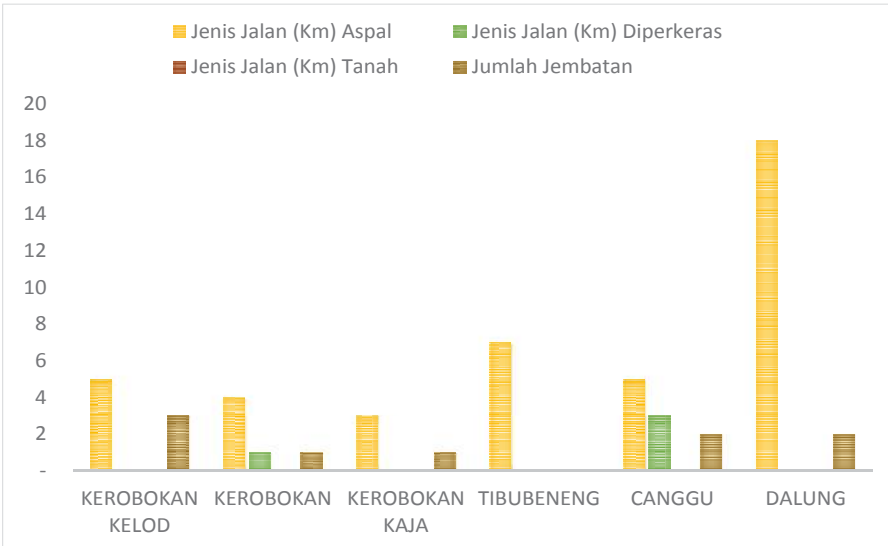
**Banyaknya Hotel Bintang dan Non Bintang Menurut Desa/Kelurahan di Kecamatan Kuta Utara, 2020**  
**Number of Star and Non-Star Hotel by Villages at Kuta Utara Subdistricts, 2020**



Sumber : Perbekel/Lurah  
Source : Village Head

**Gambar** 8.2  
**Figures**

**Panjang Jalan Menurut Jenis Jalan dan Desa/Kelurahan di Kecamatan Kuta Utara, 2020**  
***Length of Road by Type and Villages at Kuta Utara Subdistricts, 2020***



Sumber : Perbekel/Lurah

Source : Village Head

**Tabel 8.1**  
**Table**

**Banyaknya Hotel Bintang dan Non Bintang Menurut Desa/  
Kelurahan di Kecamatan Kuta Utara, 2020**  
*Number of Star and Non-Star Hotel by Villages at Kuta Utara  
Subdistricts, 2020*

Desa/ Kelurahan Village	Hotel Bintang Star Hotel					Hotel Non Bintang Non-Star Hotel
	Satu One Star	Dua Two Star	Tiga Three Star	Empat Four Star	Lima Five Star	
(1)	(2)	(3)	(4)	(5)	(6)	(7)
Kerobokan Kelod	-	-	2	15	-	668
Kerobokan	-	-	-	-	-	52
Kerobokan Kaja	-	-	-	-	-	162
Tibubeneng	-	2	-	2	-	400
Canggu	-	-	-	-	-	324
Dalung	-	-	-	-	-	16
<b>Kuta Utara</b>	<b>-</b>	<b>-</b>	<b>2</b>	<b>17</b>	<b>-</b>	<b>1 622</b>

Sumber : Perbekel/Lurah  
Source : Village Head

**Tabel 8.2**  
**Table**

**Banyaknya Tenaga Kerja Hotel Bintang dan Non Bintang Menurut Desa/Kelurahan di Kecamatan Kuta Utara, 2020**  
**Number of Manpower Star and Non-Star Hotel by Villages at Kuta Utara Subdistricts, 2020**

Desa/ Kelurahan Village	Hotel Bintang Star Hotel					Hotel Non Bintang Non-Star Hotel
	Satu One Star	Dua Two Star	Tiga Three Star	Empat Four Star	Lima Five Star	
(1)	(2)	(3)	(4)	(5)	(6)	(7)
Kerobokan Kelod	-	-	220	1 875	-	2 404
Kerobokan	-	-	-	-	-	828
Kerobokan Kaja	-	-	-	-	-	526
Tibubeneng	-	-	-	-	-	1 275
Canggu	-	-	-	-	-	887
Dalung	-	-	-	-	-	73
<b>Kuta Utara</b>	-	-	<b>220</b>	<b>1 875</b>	-	<b>5 993</b>

Sumber : Perbekel/Lurah  
Source : Village Head



**Tabel 8.3** Panjang Jalan Menurut Jenis Jalan dan Desa/Kelurahan di Kecamatan Kuta Utara, 2020  
**Length of Road by Type and Villages at Kuta Utara Subdistricts, 2020**

Desa/ Kelurahan Village	Jenis Jalan Type of Road (Km)			Jumlah Jembatan Total of Bridge
	Aspal Asphalt	Diperkeras Hardened	Tanah Soil	
(1)	(2)	(3)	(4)	(5)
Kerobokan Kelod	5	-	-	3
Kerobokan	4	1	-	1
Kerobokan Kaja	3	-	-	1
Tibubeneng	7	-	-	-
Canggu	5	3	-	2
Dalung	18	-	-	2
<b>Kuta Utara</b>	<b>42</b>	<b>4</b>	<b>-</b>	<b>9</b>

Sumber : Perbekel/Lurah  
 Source : Village Head

**Tabel**  
**Table 8.4.****Banyaknya Kendaraan Bermotor Menurut Jenis dan Desa/  
Kelurahan di kecamatan Kuta Utara, 2020**  
**Number of Motor Vehicles by Type and Villages at Kuta  
Utara Subdistricts, 2020**

Desa/ Kelurahan Village	Jenis Kendaraan Bermotor Type of Motor Vehicle			
	Sepeda Motor Motor- cycle	Taxi/ Sedan Taxi	Bemo Roda 4 Minibus	Mini Bus/Bus Bus
(1)	(2)	(3)	(4)	(5)
Kerobokan Kelod	10 033	20	-	28
Kerobokan	5 659	10	-	-
Kerobokan Kaja	14 752	5	-	-
Tibubeneng	1 721	10	-	-
Canggu	4 027	2	-	-
Dalung	16 700	15	-	6
<b>Kuta Utara</b>	<b>52 892</b>	<b>62</b>	<b>-</b>	<b>34</b>

Sumber : Perbekel/Lurah  
Source : Village Head

Lanjutan Tabel/*Continued Table 8.4*

Desa/ Kelurahan Village	Jenis Kendaraan Bermotor Type of Motor Vehicle		
	Truk Truck	Pickup Pickup	Mobil Lainnya Other Cars
(1)	(6)	(7)	(8)
Kerobokan Kelod	32	60	340
Kerobokan	36	20	217
Kerobokan Kaja	-	30	765
Tibubeneng	20	50	232
Canggu	31	12	285
Dalung	68	35	2,783
<b>Kuta Utara</b>	<b>187</b>	<b>207</b>	<b>4,622</b>

Sumber : Perbekel/Lurah  
Source : Village Head

**Tabel**  
**Table 8.5****Banyaknya Kendaraan Tidak bermotor Menurut Jenis dan Desa/Kelurahan di Kecamatan Kuta Utara, 2020**  
**Number of Non Motorized Vehicles by Kind and Villages at Kuta Utara Subdistricts, 2020**

Desa/ Kelurahan Village	<i>Jenis Kendaraan Tidak Bermotor</i> <i>Type of Non Motorized Vehicle</i>				
	Gerobak Hewan Cattle Car	Delman Dokar	Becak Pedicab	Sepeda Bike	Lainnya Others
(1)	(2)	(3)	(4)	(5)	(6)
Kerobokan Kelod	-	-	-	342	-
Kerobokan	-	-	-	182	-
Kerobokan Kaja	-	-	-	125	-
Tibubeneng	-	-	-	105	-
Canggu	-	-	-	85	-
Dalung	-	-	-	378	-
<b>Kuta Utara</b>	-	-	-	<b>1,217</b>	-

Sumber : Perbekel/Lurah  
Source : Village Head

**Tabel 8.6**  
**Table**

**Jumlah Menara dan Operator Layanan Komunikasi Telepon Seluler Serta Kondisi Sinyal Telepon Seluler Menurut Desa/Kelurahan di Kecamatan Kuta Utara, 2020**  
**Number of Towers and Cellular Telephone Communication Service Operators and Cellular Phone Signal Conditions by Village in Kuta Utara Subdistrict, 2020**

<b>Desa/ Kelurahan Village</b>	<b>Jumlah Menara Telepon Seluler (BTS)</b>	<b>Jumlah Operator Layanan Komunikasi Telepon Seluler yang Menjangkau di Desa/ Kelurahan</b>	<b>Kondisi Sinyal Telepon Seluler di Sebagian Besar Wilayah Desa/ Kelurahan</b>
(1)	(2)	(3)	(4)
Kerobokan Kelod	16	5	Sangat Kuat
Kerobokan	6	5	Sangat Kuat
Kerobokan Kaja	6	5	Sangat Kuat
Tibubeneng	8	5	Sangat Kuat
Canggu	1	5	Sangat Kuat
Dalung	13	5	Sangat Kuat
<b>Kuta Utara</b>	<b>50</b>	<b>30</b>	-

Sumber : BPS, Podes 2020

Source : BPS, Podes 2020

**Tabel 8.7**  
**Table****Sarana Transportasi Antar Desa/Kelurahan Menurut Desa/  
Kelurahan di Kecamatan Kuta Utara, 2020**  
*Inter-Village Transportation Facilities by Village in Mengwi  
Subdistrict, 2020*

<b>Desa/Kelurahan Villages</b>	<b>Jenis Transportasi</b>	<b>Keberadaan Angkutan Umum</b>
(1)	(2)	(3)
Kerobokan Kelod	Darat	Ada-tanpa trayek
Kerobokan	Darat	Ada-tanpa trayek
Kerobokan Kaja	Darat	Ada-tanpa trayek
Tibubeneng	Darat	Ada-tanpa trayek
Canggu	Darat	Ada-tanpa trayek
Dalung	Darat	Ada-tanpa trayek
<b>Kuta Utara</b>		

Sumber : Perbekel/Lurah  
Source : Village Head

**Tabel 8.8** **Kondisi Jalan Darat Antar Desa/Kelurahan Menurut Desa/ Kelurahan di Kecamatan Kuta Utara, 2020**  
**Land Road Conditions between Villages by Village in Kuta Utara Subdistrict, 2020**

<b>Desa/ Kelurahan Village</b>	<b>Jenis Permukaan Jalan Road Condition</b>	<b>Dapat Dilalui Kendaraan Bermotor Roda 4 atau Lebih Can Be Crossed By 4 Wheeled Vehicle</b>
(1)	(2)	(3)
Kerobokan Kelod	Aspal/Beton	Sepanjang tahun
Kerobokan	Aspal/Beton	Sepanjang tahun
Kerobokan Kaja	Aspal/Beton	Sepanjang tahun
Tibubeneng	Aspal/Beton	Sepanjang tahun
Canggu	Aspal/Beton	Sepanjang tahun
Dalung	Aspal/Beton	Sepanjang tahun
<b>Kuta Utara</b>		

Sumber : BPS, Podes 2020

Source : BPS, Podes 2020

**Tabel 8.9**  
**Table**

**Keberadaan Kantor Pos/Pos Pembantu/Rumah Pos dan Perusahaan/Agen Jasa Ekspedisi Swasta Menurut Desa/Kelurahan di Kecamatan Kuta Utara, 2020**  
*The Existence of Post Offices / Auxiliary Posts / Post Houses And Companies / Private Courier Service Agents According to Villages in Kuta Utara Subdistrict, 2020 from Ngurah Rai Airport by Month, 2020*

<b>Desa/Kelurahan Village</b>	<b>Kantor Pos/ Pos Pembantu/ Rumah Pos Post Offices / Auxiliary Posts / Post Houses</b>	<b>Perusahaan/ Agen Jasa Ekspedisi Swasta Companies / Private Courier Service Agents</b>
(1)	(2)	(3)
Kerobokan Kelod	Beroperasi	Beroperasi
Kerobokan	Beroperasi	Beroperasi
Kerobokan Kaja	Beroperasi	Beroperasi
Tibubeneng	Beroperasi	Beroperasi
Canggu	Beroperasi	Beroperasi
Dalung	Beroperasi	Beroperasi
<b>Kuta Utara</b>		

Sumber : BPS, Podes 2020  
Source : BPS, Podes 2020





# 09

## KEUANGAN FINANCE

*Jumlah Koperasi Simpan Pinjam  
di Kecamatan Kuta Utara adalah 53 unit  
terbanyak di Kelurahan Dalung  
yakni sebanyak 17 unit*

*Number of Saving and Loan Cooperatives  
in Kuta Utara Subdistrict are 53 units  
Kelurahan with the most Saving and Loan  
Cooperatives is Kelurahan Dalung with 17 units*



**PENJELASAN TEKNIS**

1. Sistem pencatatan Statistik Ekspor dan Impor adalah "General Trade" dengan wilayah pencatatan meliputi seluruh wilayah kepabeanan Indonesia.
2. Pengesahan dokumen kepabeanan ekspor dan impor dilakukan oleh Bea dan Cukai berdasarkan Persetujuan Muat/Bongkar Barang.
3. Data ekspor berasal dari dokumen kepabeanan BC 3.0 atau yang disebut dokumen Pemberitahuan Ekspor Barang (PEB) yang diisi oleh eksportir.
4. Data impor berasal dari dokumen kepabeanan BC 2.0 atau yang disebut dokumen Pemberitahuan Impor Barang (PIB), Pemberitahuan Impor Barang Khusus (PIBK), Pemberitahuan Pabean Free Trade Zone (PPFTZ) dan dokumen kepabeanan BC 2.3 yang mencatat impor barang dari Luar Negeri ke Kawasan Berikat.
5. Barang-barang yang dikirim ke luar negeri untuk diolah dicatat sebagai ekspor, sedangkan hasil olahan yang dikembalikan ke Indonesia dicatat sebagai impor.
6. Barang-barang luar negeri yang diolah di dalam negeri dicatat sebagai barang impor meskipun barang olahan tersebut akan kembali ke luar negeri.
7. Barang-barang yang tidak dicakup dalam pencatatan:
  - a. Pakaian dan barang-

**TECHNICAL NOTES**

1. *The recording of export and import statistics is based on General Trade System covering all Indonesian customs areas.*
2. *The legalization of customs export and import documents is conducted by the Customs and Excise Office.*
3. *The export data are compiled based on customs export documents BC 3.0 or known as Export Declarations (PEB), filled by exporters.*
4. *The import data are compiled based on customs import documents BC 2.0 or known as Import Declarations Form (PIB), Import Declarations Form for Special Commodity (PIBK), Customs Declaration Form for Free Trade Zone (PPFTZ), and customs import documents BC 2.3 which records import goods from foreign country to Bounded Zones Area.*
5. *Goods send abroad for processing purposes are recorded as export while its product sent to Indonesia are recorded as import.*
6. *Foreign goods processed in Indonesia are still recorded as imports although the products will be sent to abroad.*
7. *Items not included in the recording:*
  - a. *Passenger's clothing and jewelry.*
  - b. *Passengers' belongings from/to overseas for their own use, except refrigerators, televisiion sets, etc.*

- barang perhiasan penumpang.
  - b. Barang-barang bawaan penumpang dari/ke luar negeri untuk dipakai sendiri, kecuali lemari es, pesawat televisi, dan sebagainya.
  - c. Barang-barang untuk keperluan perwakilan kedutaan suatu negara.
  - d. Barang-barang ekspedisi dan ekshibisi atau pameran.
  - e. Barang-barang untuk militer yang diimpor langsung oleh angkatan bersenjata.
  - f. Pembungkus/peti kemas untuk diisi kembali.
  - g. Uang dan surat-surat berharga.
  - h. Barang-barang contoh.
8. Sistem pengolahan dokumen impor/ekspor Indonesia adalah sistem "Carry Over" yaitu dokumen ditunggu selama satu bulan, setelah bulan berjalan, sedangkan dokumen-dokumen yang terlambat akan diolah pada bulan berikutnya. Dengan demikian dokumen bulan-bulan sebelumnya yang terlambat diterima dan masuk pada bulan berjalan, diperlakukan sebagai dokumen bulan pengolahan.
9. Pelabuhan Muat adalah pelabuhan darimana barang diangkut ke luar negeri atau diekspor.
- c. *Goods imported/exported for the use of foreign representative countries/embassies.*
  - d. *Goods for expeditions, and shows or exhibitions.*
  - e. *Military goods directly imported by the Armed Forces.*
  - f. *Packings/containers to be refilled.*
  - g. *Bank notes and securities.*
  - h. *Sample goods.*
8. *The system used in processing Indonesian export and import documents is "Carry Over" system. Documents are processed one month after the current month, while those received later will be processed for the succeeding month. This means previous documents received in the current month will be treated as processed documents* Port of loading is port where the goods are transported out of the country or exported.
9. *Port of Loading is the port from which goods are transported abroad or exported.*

## ULASAN

BAB 09 menunjukkan data tentang Keuangan. Tabel yang ditampilkan berupa banyaknya sarana lembaga keuangan seperti bank dan koperasi di Kecamatan Kuta Utara Adapun beberapa jenis bank antara lain bank pemerintah, bank daerah, bank swasta, dan bank perkreditan rakyat Pada Gambar 9.1 atau Tabel 9.2 terdapat 16 bank umum pemerintah, 14 bank umum swasta dan 36 bank perkreditan rakyat. Pada Gambar 9.2 atau Tabel 9.3 terdapat beberapa koperasi aktif antara lain; 2 KUD, 53 koperasi simpan pinjam dan 27 koperasi lainnya.

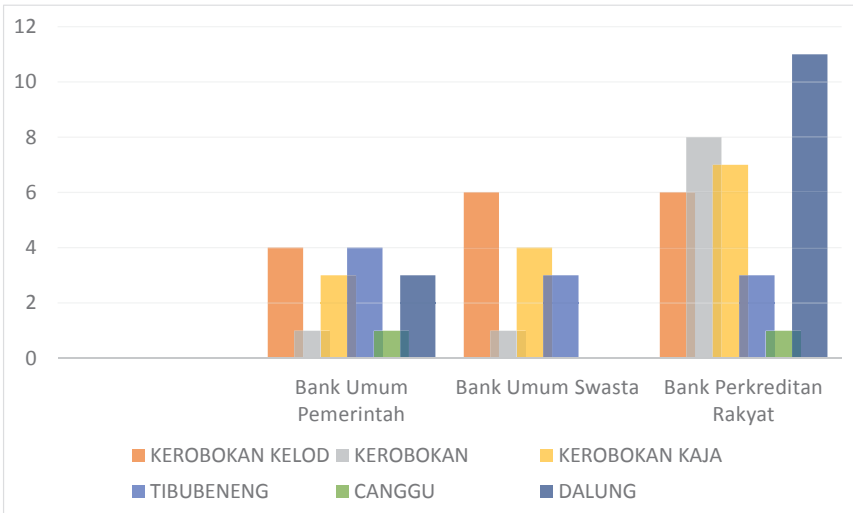
## DESCRIPTION

*CHAPTER 09 shows data on Finance. The table shown is the number of financial institution facilities such as banks and cooperatives in North Kuta District. There are several types of banks, including state banks, regional banks, private banks, and people's credit banks. In Figure 9.1 or Table 9.2 there are 16 government commercial banks, 14 commercial banks private sector and 36 people's credit banks. In Figure 9.2 or Table 9.3 there are several active cooperatives, including; 2 KUD, 53 savings and loan cooperatives and 27 other cooperatives.*

**Gambar** 9.1  
**Figures**

**Banyaknya Sarana Lembaga Keuangan Yang Beroperasi Menurut Desa/Kelurahan dan Jenisnya di Kecamatan Kuta Utara, 2020**

**Number of Financial Institution Facilities That Operate by Village and Types in Kuta Utara Subdistrict, 2020**

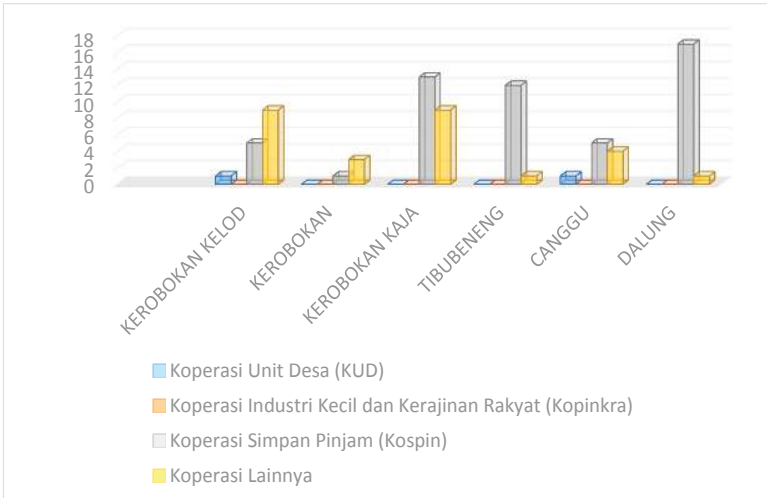


Catatan/Note: ...

Sumber/Source: Dinas Koperasi, Usaha Kecil Menengah, Perindustrian, dan Perdagangan Kabupaten Badung/ Department of Cooperative and SME of Badung Regency

**Gambar** 9.2  
**Figures**

**Banyaknya Koperasi yang Masih Aktif Menurut Desa/  
Kelurahan dan Jenis Koperasi di Kecamatan Kuta Utara,  
2020**  
*Number of Cooperatives that are Still Active by Village  
and Types of Cooperatives in Kuta Utara Subdistrict,  
2020*



Catatan/Note: ...

Sumber/Source: Dinas Koperasi, Usaha Kecil Menengah, Perindustrian, dan Perdagangan Kabupaten Badung/ Department of Cooperative and SME of Badung Regency

**Tabel**  
**Table** 9.1

**Jumlah Bank Menurut Jenis dan Desa/Kelurahan di  
Kecamatan Kuta Utara, 2020**  
*Number of Bank by Kind and Villages at Kuta Utara  
Subdistricts, 2020*

Desa/ Kelurahan Villages	Jenis Bank Type of Banks							
	Pemerintah Government		Daerah Regional		Swasta Private		LPD Rural Credit Institutions	
	Jumlah Total	Tenaga Kerja Labor	Jumlah Total	Tenaga Kerja Labor	Jumlah Total	Tenaga Kerja Labor	Jumlah Total	Tenaga Kerja Labor
(1)	(2)	(3)	(4)	(5)	(6)	(7)	(8)	(9)
Kerobokan Kelod	3	124	1	48	6	295	6	22
Kerobokan	1	38	-	-	-	-	6	35
Kerobokan Kaja	4	65	2	72	12	594	-	-
Tibubeneng	4	116	1	32	1	14	6	298
Canggu	1	15	-	-	-	-	5	132
Dalung	2	72	-	-	-	-	9	280
<b>Kuta Utara</b>	<b>15</b>	<b>430</b>	<b>4</b>	<b>152</b>	<b>19</b>	<b>903</b>	<b>32</b>	<b>767</b>

Catatan/Note: ...

Sumber/Source: Dinas Koperasi, Usaha Kecil Menengah, Perindustrian, dan Perdagangan Kabupaten Badung/ Department of Cooperative and SME of Badung Regency



**Tabel**  
**Table** 9.2**Banyaknya Sarana Lembaga Keuangan Yang Beroperasi Menurut Desa/Kelurahan dan Jenisnya di Kecamatan Kuta Utara, 2020**  
**Number of Financial Institution Facilities That Operate by Village and Types in Kuta Utara Subdistrict, 2020**

<b>Desa/ Kelurahan Village</b>	<b>Bank Umum Pemerintah</b>	<b>Bank Umum Swasta</b>	<b>Bank Perkreditan Rakyat</b>
(1)	(2)	(3)	(4)
Kerobokan Kelod	4	6	6
Kerobokan	1	1	8
Kerobokan Kaja	3	4	7
Tibubeneng	4	3	3
Canggu	1	-	1
Dalung	3	-	11
<b>Kuta Utara</b>	<b>16</b>	<b>14</b>	<b>36</b>

Catatan/Note: ...

Sumber/Source: Dinas Koperasi, Usaha Kecil Menengah, Perindustrian, dan Perdagangan Kabupaten Badung/ Department of Cooperative and SME of Badung Regency

**Tabel**  
**Table** 9.3**Banyaknya Koperasi yang Masih Aktif Menurut Desa/  
Kelurahan dan Jenis Koperasi di Kecamatan Kuta Utara,  
2020**  
*Number of Cooperatives that are Still Active by Village and  
Types of Cooperatives in Kuta Utara Subdistrict, 2020*

<b>Desa/ Kelurahan Village</b>	<b>Koperasi Unit Desa (KUD)</b>	<b>Koperasi Industri Kecil dan Kerajinan Rakyat (Kopinkra)</b>	<b>Koperasi Simpan Pinjam (Kospin)</b>	<b>Koperasi Lainnya</b>
(1)	(2)	(3)	(4)	(5)
Kerobokan Kelod	1	-	5	9
Kerobokan	-	-	1	3
Kerobokan Kaja	-	-	13	9
Tibubeneng	-	-	12	1
Canggu	1	-	5	4
Dalung	-	-	17	1
<b>Kuta Utara</b>	<b>2</b>	<b>-</b>	<b>53</b>	<b>27</b>

Catatan/Note: ...

Sumber/Source: Dinas Koperasi, Usaha Kecil Menengah, Perindustrian, dan Perdagangan Kabupaten Badung/ *Department of Cooperative and SME of Badung Regency*





Sensus  
Penduduk  
2020

#MencatatIndonesia

# DATA

MENCERDASKAN BANGSA

— *Enlighten The Nation* —



**BADAN PUSAT STATISTIK  
KABUPATEN BADUNG  
BPS-STATISTICS OF BADUNG PROVINCE**

Jl. Jln. Raya Darmasaba - Lukluk No. 28, Darmasaba,  
Abiansemal, Badung 80352  
Telp. 8441616, Fax: 8441717  
Homepage: <http://badungkab.bps.go.id>,  
Email: [bps5103@bps.go.id](mailto:bps5103@bps.go.id)

ISSN 0208-7634



9 770208 763359